



CATÁLOGO DE PATRIMONIO
VOL.2
TOMO VI



DOCUMENTO PARA APROBACION DEFINITIVA

XULLO 2009
CONCELLO DE LAXE



XUNTA DE GALICIA
CONSELLERÍA DE MEDIO AMBIENTE
TERREITORIO E INFRAESTRUTURAS

P . X . O . M .

DIRECTOR DO EQUIPO:

ALFREDO GARROTE PAZOS

Col.: 1440

ARQUITECTOS COLABORADORES:

MONICA MESEJO CONDE

Col.: 1475

IRIA PÉREZ MIRANDA

Col.: 3194

ÍNDICE

TOMO I

A.- MEMORIA

- 1.- INTRODUCCIÓN
- 2.- PRIMEIRA FASE DE ESTUDIO. A MEMORIA INFORMATIVA
- 3.- MARCO LEGAL
- 4.- O PATRIMONIO ARQUEOLÓXICO
- 5.- O PATRIMONIO ARQUITECTÓNICO
- 6.- O CASCO ANTIGO DE LAXE

B.- NORMAS PARA A PROTECCIÓN DO PATRIMONIO

- 1.- DISPOSICIÓN DE CARÁCTER XERAL
- 2.- PROTECCIÓN DE ELEMENTOS DE CARÁCTER ARQUITECTÓNICO
- 3.- PROTECCIÓN DO PATRIMONIO ARQUEOLÓXICO

C.- LISTADO DE PATRIMONIO ARQUITECTÓNICO

D.- LISTADO DE XACEMENTOS ARQUEOLÓXICO

E.- PLANOS UBICACIÓN

TOMO II

F.- FICHAS DE ELEMENTOS ARQUITECTÓNICOS

- PARROQUIA SANTA MARÍA DE LAXE
- PARROQUIA DE SAN SIMÓN DE NANDE
- PARROQUIA DE SAN MAMEDE DE SARCES

TOMO III

F.- FICHAS DE ELEMENTOS ARQUITECTÓNICOS

- PARROQUIA DE SANTA MARÍA DE SERANTES
- PARROQUIA DE SAN ESTEBAN DE SOESTO
- PARROQUIA DE SANTIAGODE TRABA

G.- FICHAS DE XACEMENTOS ARQUEOLÓXICOS

TOMO II

F.- FICHAS DE ELEMENTOS ARQUITECTÓNICOS

- PARROQUIA SANTA MARÍA DE LAXE
- PARROQUIA DE SAN SIMÓN DE NANDE
- PARROQUIA DE SAN MAMEDE DE SARCES

LISTADO DE PATRIMONIO ARQUITECTONICO DE LAXE

FICHA	IDENTIFICACION	CLASIFICACION	PLANO 1/1000	PLANO 1/5000	CLASE DE SOLO	PROTECCION
PAROQUIA DE SANTA MARIA DE LAXE						
L-01	Igrexa Parroquial de Sta. Mª da Atalaia	ARQ. RELIXIOSA	SU.1.2	TM-2.1	S. URBANO	INTEGRAL
L-02	Ermida de Sta. Rosa	ARQ. RELIXIOSA		TM-2.1	S. RUSTICO PROT. PAISAXISTICA	INTEGRAL
L-03	Cruceiro 42.01.1 Adro	CONSTRUCCION ETNOGRAFICA	SU.1.2	TM-2.1	S. URBANO	INTEGRAL
L-04	Cruceiro 42.01.2 Ermida de Sta. Rosa	CONSTRUCCION ETNOGRAFICA		TM-2.1	S. RUSTICO PROT. PAISAXISTICA	INTEGRAL
L-05	Cruceiro 42.01.3 Rúa Canosa Nemiña	CONSTRUCCION ETNOGRAFICA	SU.1.2	TM-2.1	S. URBANO	INTEGRAL
L-06	Cruceiro 42.01.4 Piñeiro	CONSTRUCCION ETNOGRAFICA	SU.1.5	TM-2.3	S. URBANO	INTEGRAL
L-07	Cruceiro na Praza de Oriente	CONSTRUCCION ETNOGRAFICA	SU.1.2	TM-2.1	S. URBANO	INTEGRAL
L-08	Cruces perto da Ermida de Sta. Rosa	CONSTRUCCION ETNOGRAFICA		TM-2.1	S. RUSTICO PROT. PAISAXISTICA	AMBIENTAL
L-09	Vivenda na Praza Ramón Juega Nª4	ARQ. CIVIL	SU.1.2	TM-2.1	S. URBANO	ESTRUCTURAL
L-10	Casa do aArco	ARQ. CIVIL	SU.1.2	TM-2.1	S. URBANO	ESTRUCTURAL
L-11	Casa da Andaluza	ARQ. CIVIL	SU.1.2	TM-2.1	S. URBANO	ESTRUCTURAL
L-12	Vivenda na Praza de Ramón Juega	ARQ. CIVIL	SU.1.2	TM-2.1	S. URBANO	ESTRUCTURAL
L-13	Vivenda na Rúa Calvo Sotelo Nª2	ARQ. CIVIL	SU.1.2	TM-2.1	S. URBANO	ESTRUCTURAL
L-14	Vivenda na Rúa Panadeiras Nª4	ARQ. CIVIL	SU.1.2	TM-2.1	S. URBANO	ESTRUCTURAL
L-15	Vivenda na Rúa Rosalía de Castro Nª8	ARQ. CIVIL	SU.1.2	TM-2.1	S. URBANO	ESTRUCTURAL
L-16	Vivenda na Praza Ramón Juega Nª3	ARQ. CIVIL	SU.1.2	TM-2.1	S. URBANO	ESTRUCTURAL
L-17	Vivenda na Rúa do Río	ARQ. CIVIL	SU.1.2	TM-2.1	S. URBANO	ESTRUCTURAL
L-18	Muiño de Vento	CONSTRUCCION ETNOGRAFICA		TM-2.1	S. RUSTICO PROT. PAISAXISTICA	AMBIENTAL
L-19	Cabazos en Laxe	CONSTRUCCION ETNOGRAFICA	SU.1.2	TM-2.1	S. URBANO	ESTRUCTURAL
L-20	Casco Antigo de Laxe	CASCO ANTIGO	SU.1.2	TM-2.1	S. URBANO	O CORRESPONDENTE A CADA UN DOS ELEMENTOS DA ORDENANZA GRAFICA

PAROQUIA DE SAN SIMÓN DE NANDE

N-01	Igrexa parroquial de S. Simón de Nande	ARQ. RELIXIOSA	N.R.-04	TM-2.5	S. RUSTICO DE PROT. ORDINARIA	INTEGRAL
N-02	Capela de Aplazadoiro	ARQ. RELIXIOSA	N.R.-01	TM-2.7	S. NUCLEO RURAL	INTEGRAL
N-03	Cruceiro 42.02.1 Aplazadoiro	CONSTRUCCION ETNOGRAFICA	N.R.-01	TM-2.7	S. GRAL. VIARIO	INTEGRAL
N-04	Cruceiro 42.02.2 Aplazadoiro	CONSTRUCCION ETNOGRAFICA	N.R.-01	TM-2.7	S. RUSTICO PROT. FORESTAL	INTEGRAL
N-05	Cruz en Aplazadoiro	CONSTRUCCION ETNOGRAFICA	N.R.-01	TM-2.7	S. NUCLEO RURAL	INTEGRAL
N-06	Cruceiro 42.02.3 Cemterio de Matio	CONSTRUCCION ETNOGRAFICA	N.R.-01	TM-2.7	S. RUSTICO DE PROT. ORDINARIA	INTEGRAL
N-07	Cruceiro 42.02.4 Matio	CONSTRUCCION ETNOGRAFICA	N.R.-04	TM-2.7	S. GRAL. VIARIO	INTEGRAL
N-08	Cruceiro en Matio 1	CONSTRUCCION ETNOGRAFICA	N.R.-04	TM-2.5	S. NUCLEO RURAL	INTEGRAL
N-09	Cruceiro en Matio 2	CONSTRUCCION ETNOGRAFICA	N.R.-04	TM-2.5	S. NUCLEO RURAL (AREA EXPANSION)	INTEGRAL
N-10	Cruceiro en Matio 3	CONSTRUCCION ETNOGRAFICA	N.R.-04	TM-2.5	S. NUCLEO RURAL	INTEGRAL
N-11	Casa Reitoral de Santiago e S. Simón	CASA REITORAL	N.R.-04	TM-2.5	S. RUSTICO PROT. AGROPECUARIA	ESTRUCTURAL
N-12	Casa do Aplazadoiro	ARQ. CIVIL	N.R.-01	TM-2.7	S. NUCLEO RURAL	ESTRUCTURAL
N-13	Conxunto de vivendas en Aplazadoiro	CONSTRUCCION ETNOGRAFICA	N.R.-01	TM-2.7	S. NUCLEO RURAL	ESTRUCTURAL
N-14	Cabazos de Aplazadoiro	CONSTRUCCION ETNOGRAFICA	N.R.-01	TM-2.7	S. NUCLEO RURAL	ESTRUCTURAL
N-15	Cabazos en Gundar	CONSTRUCCION ETNOGRAFICA	N.R.-03	TM-2.5 TM-2.7	S. NUCLEO RURAL	ESTRUCTURAL
N-16	Cabazos en Rens	CONSTRUCCION ETNOGRAFICA	N.R.-06	TM-2.7	S. NUCLEO RURAL	ESTRUCTURAL
N-17	Cabazos en A Viqueira	CONSTRUCCION ETNOGRAFICA	N.R.-02	TM-2.7	S. NUCLEO RURAL	ESTRUCTURAL
N-18	Cabazos perto da parroquia de S. Simón	CONSTRUCCION ETNOGRAFICA	N.R.-04	TM-2.5	S. NUCLEO RURAL	ESTRUCTURAL
N-19	Cabazos en Matio	CONSTRUCCION ETNOGRAFICA	N.R.-04	TM-2.5	S. NUCLEO RURAL	ESTRUCTURAL
N-20	Cabazos en Reboredo	CONSTRUCCION ETNOGRAFICA	N.R.-05	TM-2.5	S. NUCLEO RURAL	ESTRUCTURAL
N-21	Muiños en Aplazadoiro	CONSTRUCCION ETNOGRAFICA	N.R.-01	TM-2.7	S. RUSTICO PROT. DE AUGAS	ESTRUCTURAL
N-22	Muiños en Reboredo	CONSTRUCCION ETNOGRAFICA	N.R.-05	TM-2.5	S. RUSTICO PROT. DE AUGAS	ESTRUCTURAL
N-23	Muiños en Rens	CONSTRUCCION ETNOGRAFICA	N.R.-06	TM-2.7	S. RUSTICO PROT. DE AUGAS	ESTRUCTURAL
N-24	Fonte e Lavadoiro de Matio	CONSTRUCCION ETNOGRAFICA	N.R.-04	TM-2.5	S. NUCLEO RURAL	AMBIENTAL

PAROQUIA DE SAN MAMEDE DE SARCES

S-01	Igrexa Parroquial de S. Mamede de Sarces	ARQ. RELIXIOSA	N.R.-09	TM-2.5	S. NUCLEO RURAL	INTEGRAL
S-02	Cruceiro 42.03.1 Coens	CONSTRUCCION ETNOGRAFICA	N.R.-07	TM-2.5	S. NUCLEO RURAL	INTEGRAL
S-03	Cruceiro 42.03.2 Coens	CONSTRUCCION ETNOGRAFICA	N.R.-07	TM-2.5	S. GRAL. VIARIO	INTEGRAL
S-04	Cruceiro	CONSTRUCCION ETNOGRAFICA	N.R.-09	TM-2.5	S. RUSTICO PROT. FORESTAL	INTEGRAL
S-05	Cruceiro 42.03.3 Penelas	CONSTRUCCION ETNOGRAFICA	N.R.-09	TM-2.5	S. RUSTICO PROT. AGROPECUARIA	INTEGRAL
S-06	Cruceiro 42.03.4 A Torre	CONSTRUCCION ETNOGRAFICA	N.R.-08	TM-2.5	S. GRAL. VIARIO	INTEGRAL
S-07	Casa Reitoral de San Mamede	CASA REITORAL	N.R.-09	TM-2.5	S. NUCLEO RURAL	ESTRUCTURAL
S-08	Vivenda en A Torre	CONSTRUCCION ETNOGRAFICA	N.R.-08	TM-2.5	S. NUCLEO RURAL	ESTRUCTURAL
S-09	Vivenda en Sarce	ARQ. CIVIL	N.R.-08	TM-2.5	S. NUCLEO RURAL	ESTRUCTURAL
S-10	Vivenda en Sarce	CONSTRUCCION ETNOGRAFICA	N.R.-08	TM-2.5	S. NUCLEO RURAL	ESTRUCTURAL
S-11	Cabazos en A Torre	CONSTRUCCION ETNOGRAFICA	N.R.-08	TM-2.5	S. NUCLEO RURAL	ESTRUCTURAL
S-12	Cabazos en As Virtudes	CONSTRUCCION ETNOGRAFICA	N.R.-09	TM-2.5	S. NUCLEO RURAL	ESTRUCTURAL
S-13	Cabazos en Coens	CONSTRUCCION ETNOGRAFICA	N.R.-07	TM-2.5	S. NUCLEO RURAL	ESTRUCTURAL
S-14	Muiño en As Virtudes	CONSTRUCCION ETNOGRAFICA	N.R.-09	TM-2.5	S. RUSTICO PROT. DE AUGAS	ESTRUCTURAL
S-15	Fonte perto da parroquia de Sarces	CONSTRUCCION ETNOGRAFICA	N.R.-09	TM-2.5	S. RUSTICO PROT. DE AUGAS	AMBIENTAL
S-16	Pombal en As Virtudes	CONSTRUCCION ETNOGRAFICA	N.R.-09	TM-2.5	S. NUCLEO RURAL	AMBIENTAL
S-17	Pombal en As Virtudes	CONSTRUCCION ETNOGRAFICA	N.R.-09	TM-2.5	S. NUCLEO RURAL	ESTRUCTURAL
S-18	Pombal das Torres de Xallóns	CONSTRUCCION ETNOGRAFICA	N.R.-08	TM-2.5	S. NUCLEO RURAL	AMBIENTAL

PAROQUIA DE SANTA MARIA DE SERANTES

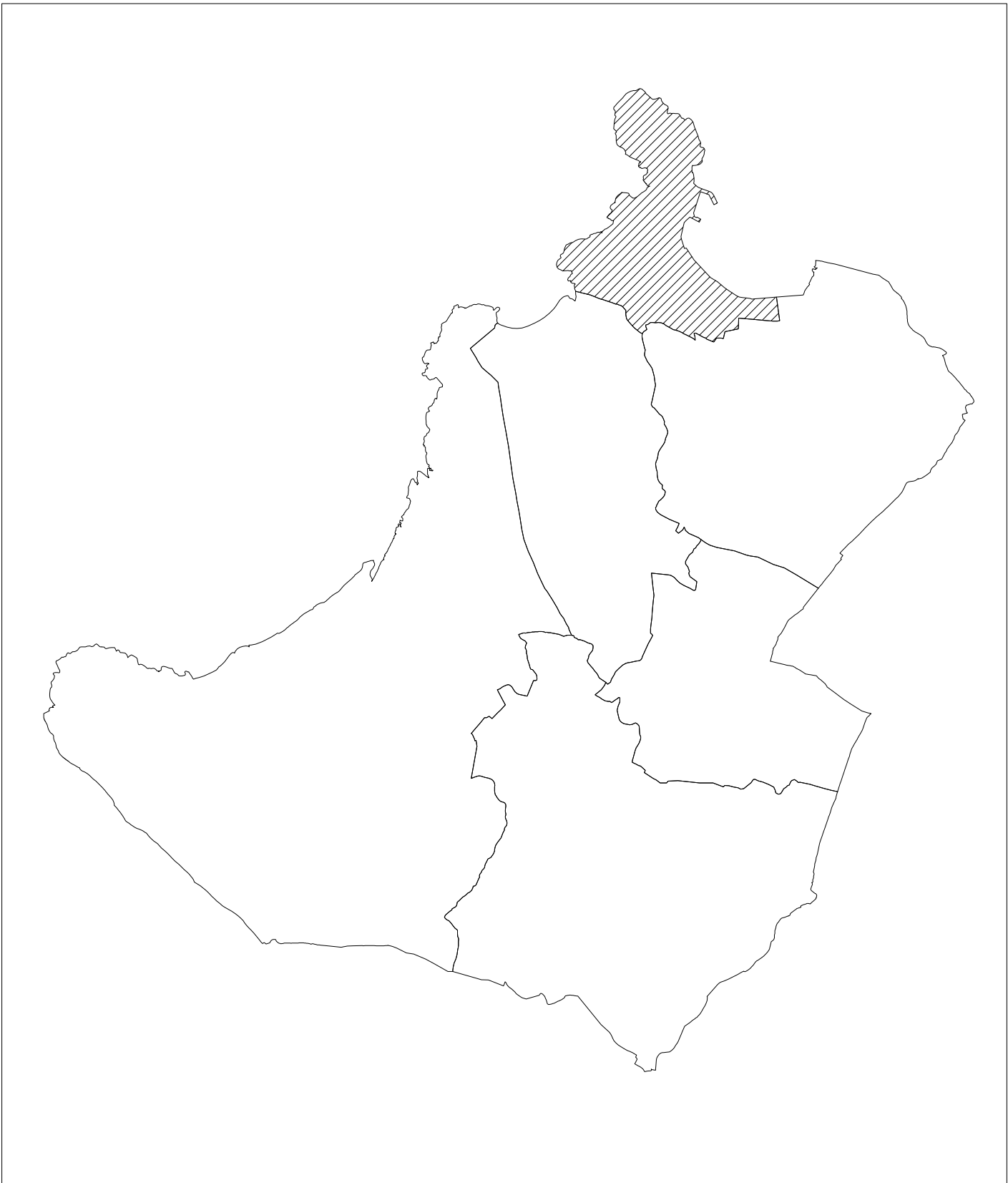
Se-01	Igrexa e cemiterio de Sta. María de Serantes	ARQ. RELIXIOSA	N.R.-10	TM-2.3	S. NUCLEO RURAL	INTEGRAL
Se-02	Cruceiro 42.04.1 Igrexiario	CONSTRUCCION ETNOGRAFICA	N.R.-10	TM-2.3	S. NUCLEO RURAL	INTEGRAL
Se-03	Cruceiro 42.05.2 Transfontans	CONSTRUCCION ETNOGRAFICA	N.R.-14	TM-2.3	S. NUCLEO RURAL	INTEGRAL
Se-04	Casa de Carrabete (Pazo de Carrabete)	ARQ. CIVIL	N.R.-14	TM-2.3	S. NUCLEO RURAL	INTEGRAL
Se-05	Casa Grande de Piñeiro e Escudo	ARQ. CIVIL	N.R.-11	TM-2.3	S. NUCLEO RURAL	ESTRUCTURAL
Se-06	Cabazos en Transfontans	CONSTRUCCION ETNOGRAFICA	N.R.-14	TM-2.3	S. NUCLEO RURAL	ESTRUCTURAL
Se-07	Cabazos en Carcaxido e Carrabete	CONSTRUCCION ETNOGRAFICA	N.R.-12	TM-2.3	S. NUCLEO RURAL	ESTRUCTURAL
Se-08	Cabazos en Conlle e Cabanas	CONSTRUCCION ETNOGRAFICA	N.R.-10	TM-2.3	S. NUCLEO RURAL	ESTRUCTURAL
Se-09	Cabazos en Conlle e Piñeiro	CONSTRUCCION ETNOGRAFICA	N.R.-11	TM-2.3	S. NUCLEO RURAL	ESTRUCTURAL
Se-10	Cabazos en Lourido de Arriba e Lourido de Abaixo	CONSTRUCCION ETNOGRAFICA	N.R.-13	TM-2.3	S. NUCLEO RURAL	ESTRUCTURAL
Se-11	Muiños no Rego dos Cabalos ou de Sanamedio	CONSTRUCCION ETNOGRAFICA	N.R.-14	TM-2.3	S. RUSTICO PROT. DE AUGAS	ESTRUCTURAL
Se-12	Muiño en Lourido de Abaixo	CONSTRUCCION ETNOGRAFICA	N.R.-13	TM-2.3	S. RUSTICO PROT. AGROPECUARIA	ESTRUCTURAL
Se-13	Fonte de Transfontans	CONSTRUCCION ETNOGRAFICA	N.R.-14	TM-2.3	S. RUSTICO PROT. FORESTAL	AMBIENTAL

PAROQUIA DE SAN ESTEBAN DE SOESTO

So-01	Igrexa Parroquial de S. Estebán de Soesto	ARQ. RELIXIOSA	N.R.-15	TM-2.2	S. NUCLEO RURAL	INTEGRAL
So-02	Cruceiro 42.05.1 Castrelo	CONSTRUCCION ETNOGRAFICA	N.R.-17	TM-2.3	S. NUCLEO RURAL	INTEGRAL
So-03	Cruceiro 42.05.3 Soesto de Abaixo	CONSTRUCCION ETNOGRAFICA	N.R.-15	TM-2.2	S. NUCLEO RURAL	INTEGRAL
So-04	Cruceiro en Soesto de Arriba	CONSTRUCCION ETNOGRAFICA	N.R.-16	TM-2.2	S. NUCLEO RURAL (AREA EXPANSION)	INTEGRAL
So-05	Cruz perto de Castrelo	CONSTRUCCION ETNOGRAFICA	N.R.-17	TM-2.5	S. NUCLEO RURAL (AREA EXPANSION)	INTEGRAL
So-06	Cruz en Soesto	CONSTRUCCION ETNOGRAFICA	N.R.-15	TM-2.2	S. RUSTICO PROT. FORESTAL	INTEGRAL
So-07	Pazo de Soesto (Pazo de Leis)	ARQ. CIVIL	N.R.-16	TM-2.2	S. NUCLEO RURAL	INTEGRAL
So-08	Conxunto de vivendas en Soesto	CONSTRUCCION ETNOGRAFICA	N.R.-15	TM-2.2	S. NUCLEO RURAL	ESTRUCTURAL
So-09	Conxunto arquitectónico en Casas Novas	CONSTRUCCION ETNOGRAFICA	N.R.-16	TM-2.5	S. NUCLEO RURAL	ESTRUCTURAL
So-10	Cabazos en Arrueiro e Casas Novas	CONSTRUCCION ETNOGRAFICA	N.R.-16	TM-2.2 TM-2.5	S. NUCLEO RURAL	ESTRUCTURAL
So-11	Cabazos en O Centeal e Arriba do Agro	CONSTRUCCION ETNOGRAFICA	N.R.-15	TM-2.2	S. NUCLEO RURAL	ESTRUCTURAL
So-12	Cabazos en Soesto de Abaixo	CONSTRUCCION ETNOGRAFICA	N.R.-15	TM-2.2	S. NUCLEO RURAL	ESTRUCTURAL
So-13	Cabazos en Castrelo	CONSTRUCCION ETNOGRAFICA	N.R.-17	TM-2.2 TM-2.3	S. NUCLEO RURAL	ESTRUCTURAL
So-14	Muiños en Casa Novas	CONSTRUCCION ETNOGRAFICA	N.R.-16	TM-2.5	S. RUSTICO PROT. DE AUGAS	ESTRUCTURAL
So-15	Muiños perto de Soesto e O Centeal	CONSTRUCCION ETNOGRAFICA	N.R.-15	TM-2.2	S. RUSTICO PROT. DE AUGAS	ESTRUCTURAL
So-16	Pombal en Casas Novas	CONSTRUCCION ETNOGRAFICA	N.R.-16	TM-2.2	S. NUCLEO RURAL	ESTRUCTURAL
So-17	Pombal en Castrelo	CONSTRUCCION ETNOGRAFICA	N.R.-17	TM-2.5	S. RUSTICO PROT. DE AUGAS	ESTRUCTURAL

PAROQUIA DE SANTIAGO DE TRABA

Tr-01	Igrexa e cemiterio de Santiago de Traba	ARQ. RELIXIOSA		TM-2.4	S. RUSTICO PROT. ORDINARIA	BIC
Tr-02	Cruceiro 42.06.1 Campo da festa	CONSTRUCCION ETNOGRAFICA		TM-2.4	S. RUSTICO PROT. ORDINARIA	BIC
Tr-03	Cruceiro 42.06.2 Campo da festa	CONSTRUCCION ETNOGRAFICA		TM-2.4	S. RUSTICO PROT. ORDINARIA	BIC
Tr-04	Casa de As Melgueiras	CONSTRUCCION ETNOGRAFICA	N.R.-19	TM-2.4	S. RUSTICO PROT. ESPACIOS NATURAIS	ESTRUCTURAL
Tr-05	Casa Señorial de As Melgueiras	ARQ. CIVIL	N.R.-19	TM-2.4	S. NUCLEO RURAL	ESTRUCTURAL
Tr-06	Casa de Mordomo	ARQ. CIVIL	N.R.-23	TM-2.4	S. NUCLEO RURAL	ESTRUCTURAL
Tr-07	Casa en Cernado	CONSTRUCCION ETNOGRAFICA	N.R.-21	TM-2.4	S. NUCLEO RURAL	ESTRUCTURAL
Tr-08	Elemento escultórico en As Melgueiras	CONSTRUCCION ETNOGRAFICA	N.R.-19	TM-2.4	S. NUCLEO RURAL	AMBIENTAL
Tr-09	Cabazos en O Carballal	CONSTRUCCION ETNOGRAFICA	N.R.-20	TM-2.4	S. NUCLEO RURAL	ESTRUCTURAL
Tr-10	Cabazos en Campodorreiro	CONSTRUCCION ETNOGRAFICA	N.R.-20	TM-2.4	S. NUCLEO RURAL	ESTRUCTURAL
Tr-11	Cabazos en Cuiña e Tella	CONSTRUCCION ETNOGRAFICA	N.R.-22	TM-2.5	S. NUCLEO RURAL	ESTRUCTURAL
Tr-12	Cabazos en As Melgueiras	CONSTRUCCION ETNOGRAFICA	N.R.-19	TM-2.4	S. NUCLEO RURAL	ESTRUCTURAL
Tr-13	Cabazos en Cernado e Foxiños	CONSTRUCCION ETNOGRAFICA	N.R.-21	TM-2.4	S. NUCLEO RURAL	ESTRUCTURAL
Tr-14	Cabazos en Boaño	CONSTRUCCION ETNOGRAFICA	N.R.-18	TM-2.4	S. NUCLEO RURAL	ESTRUCTURAL
Tr-15	Cabazos en Mordomo	CONSTRUCCION ETNOGRAFICA	N.R.-23	TM-2.4	S. NUCLEO RURAL	ESTRUCTURAL
Tr-16	Cabazos en Soacasa	CONSTRUCCION ETNOGRAFICA	N.R.-24	TM-2.4	S. NUCLEO RURAL	ESTRUCTURAL
Tr-17	Muiños no Río de Traba	CONSTRUCCION ETNOGRAFICA	N.R.-19	TM-2.4	S. RUSTICO PROT. DE AUGAS	ESTRUCTURAL
Tr-18	Fonte e lavadoiro entre O Carballal e As Melgueiras	CONSTRUCCION ETNOGRAFICA	N.R.-19	TM-2.4	S. RUSTICO PROT. DE AUGAS	AMBIENTAL
Tr-19	Pombal en As Melgueiras	CONSTRUCCION ETNOGRAFICA	N.R.-19	TM-2.4	S. NUCLEO RURAL	ESTRUCTURAL



CONSELLERÍA DE POLÍTICA TERRITORIAL
OBRAS PÚBLICAS E TRANSPORTE



CONCELLO DE LAXE
PROVINCIA DE A CORUÑA

CONCELLO DE LAXE

PLAN XERAL DE ORDENACIÓN MUNICIPAL

CATÁLOGO DE PATRIMONIO ARQUITECTÓNICO PROTEXIDO

PARROQUIA:

Sta. María de Laxe.

**PLAN XERAL DE ORDENACIÓN MUNICIPAL
DO CONCELLO DE LAXE**

CATÁLOGO DE PATRIMONIO ARQUITECTÓNICO PROTEXIDO

BEN A PROTEXER: IGREXA DE SANTA MARÍA DA ATALAIA	L-01
---	-------------

LOCALIZACIÓN:	
PROVINCIA	A CORUÑA
CONCELLO	LAXE
PARROQUIA	LAXE
LUGAR	LAXE

PROPIEDAD:	PRIVADA
-------------------	---------

CRONOLOXÍA:	S. XV- S.XVI
--------------------	--------------

ESTADO DE CONSERVACIÓN:	BO
--------------------------------	----

NORMATIVA LEGAL	
CLASE DE SOLO:	S. URBANO
ORDENANZA DE PROTECCIÓN:	PROTECCIÓN DO PATRIMONIO
GRADO DE PROTECCIÓN:	INTEGRAL.
ARQUITECTÓNICA:	
ARQUEOLÓXICA:	

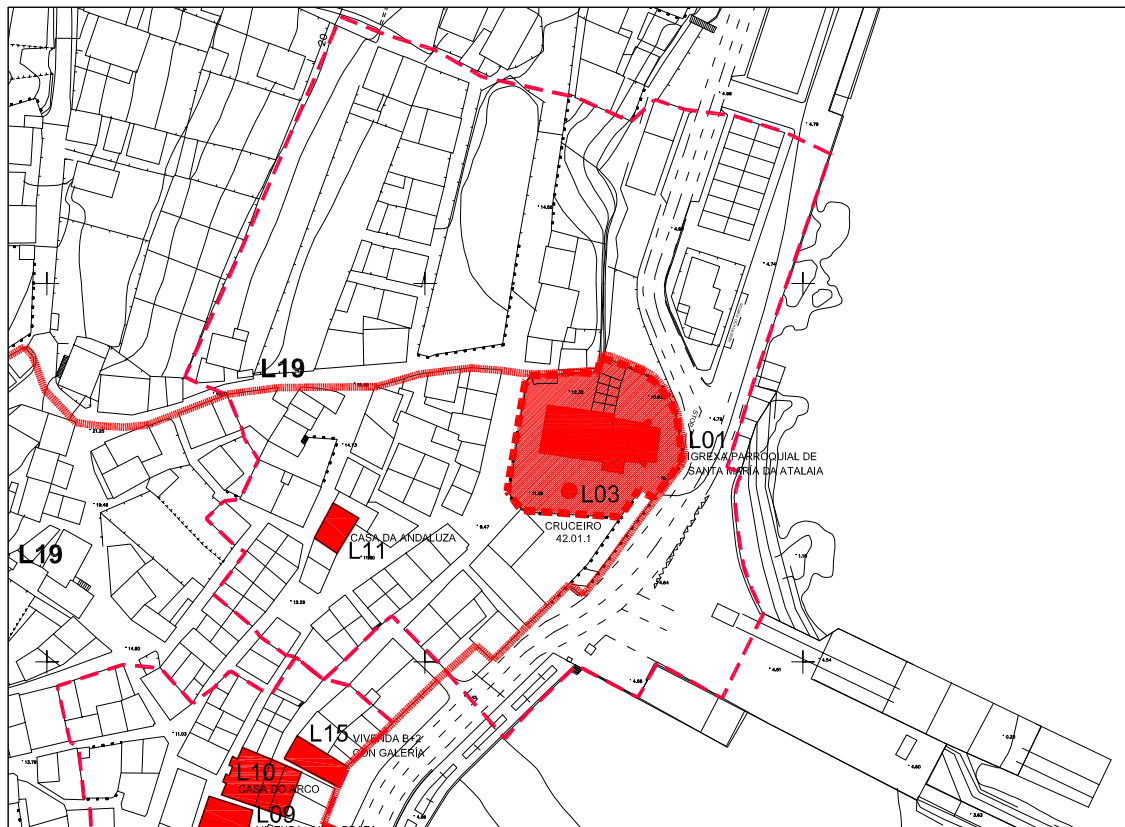
CARTOGRAFÍA	
PLANO 1/ 1.000	SU.1.2
PLANO 1/ 5.000	TM-2.1

PLAN XERAL DE ORDENACIÓN MUNICIPAL
DO CONCELLO DE LAXE
CATÁLOGO DE PATRIMONIO ARQUITECTÓNICO PROTEXIDO

BEN A PROTEXER: IGREXA DE SANTA MARÍA DA ATALAIÁ

L-01

PLANO E: 1/ 2.000



VISTA ESTADO ACTUAL

**PLAN XERAL DE ORDENACIÓN MUNICIPAL
DO CONCELLO DE LAXE**
CATÁLOGO DE PATRIMONIO ARQUITECTÓNICO PROTEXIDO

BEN A PROTEXER: ERMIDA DE SANTA ROSA	L-02
---	-------------

LOCALIZACIÓN:	
PROVINCIA	A CORUÑA
CONCELLO	LAXE
PARROQUIA	LAXE
LUGAR	MONTE STA. ROSA

PROPIEDAD:	PRIVADA
-------------------	---------

CRONOLOXÍA:	1941 (S.XX)
--------------------	-------------

ESTADO DE CONSERVACIÓN:	BO
--------------------------------	----

NORMATIVA LEGAL	
CLASE DE SOLO:	S. RUSTICO PROT. PAISAXÍSTICA
ORDENANZA DE PROTECCIÓN:	PROTECCIÓN DO PATRIMONIO
GRADO DE PROTECCIÓN: ARQUITECTÓNICA	INTEGRAL
ARQUEOLÓXICA:	

CARTOGRAFÍA	
PLANO 1/ 1.000	
PLANO 1/ 5.000	TM-2.1

PLAN XERAL DE ORDENACIÓN MUNICIPAL
DO CONCELLO DE LAXE
CATÁLOGO DE PATRIMONIO ARQUITECTÓNICO PROTEXIDO

BEN A PROTEXER: ERMIDA DE SANTA ROSA

L-02

PLANO E: 1/ 3.000



VISTA ESTADO ACTUAL

**PLAN XERAL DE ORDENACIÓN MUNICIPAL
DO CONCELLO DE LAXE**
CATÁLOGO DE PATRIMONIO ARQUITECTÓNICO PROTEXIDO

BEN A PROTEXER: CRUCEIRO 42.01.1 ADRO	L-03
	42.01.1

LOCALIZACIÓN:	
PROVINCIA	A CORUÑA
CONCELLO	LAXE
PARROQUIA	LAXE
LUGAR	LAXE- IGREXA STA. Mª DA ATALAIA

PROPIEDAD:	PRIVADA
-------------------	---------

CRONOLOXÍA:	
--------------------	--

ESTADO DE CONSERVACIÓN:	BO
--------------------------------	----

NORMATIVA LEGAL	
CLASE DE SOLO:	S. URBANO
ORDENANZA DE PROTECCIÓN:	PROTECCIÓN DO PATRIMONIO
GRADO DE PROTECCIÓN:	INTEGRAL
ARQUITECTÓNICA:	
ARQUEOLÓXICA:	

CARTOGRAFÍA	
PLANO 1/ 1.000	SU.1.2
PLANO 1/ 5.000	TM-2.1

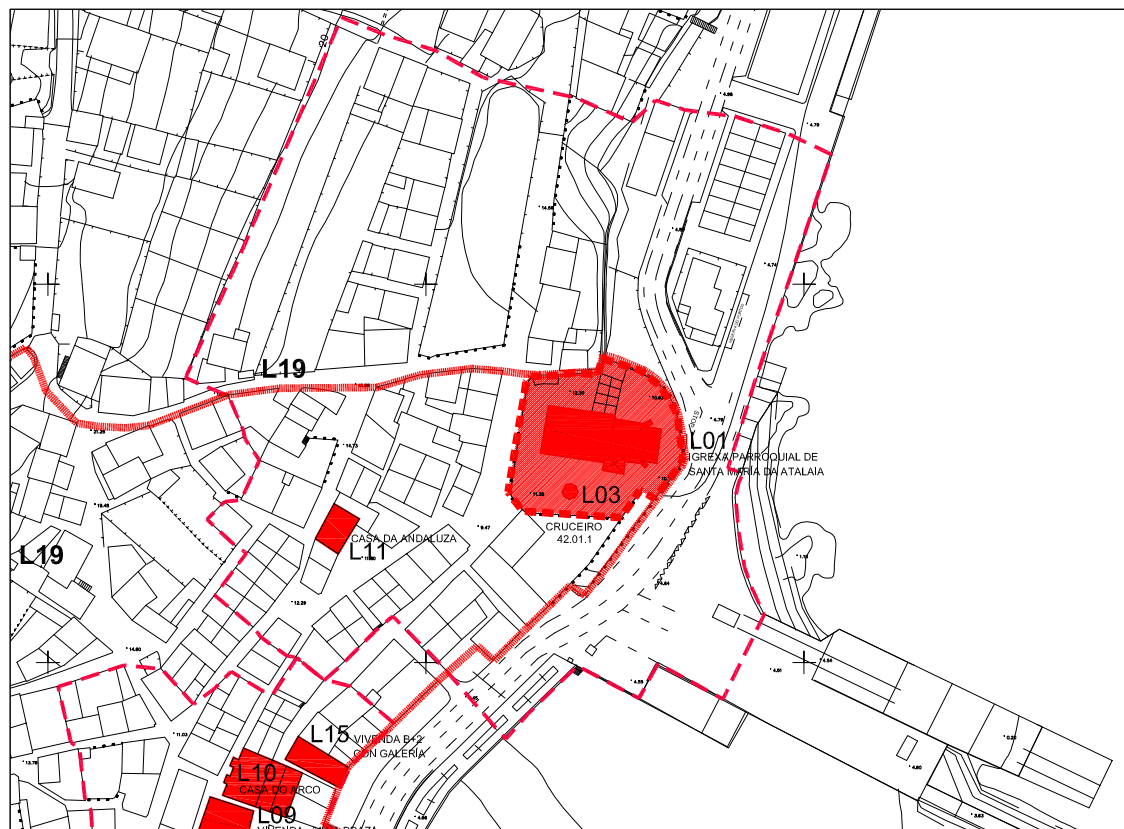
PLAN XERAL DE ORDENACIÓN MUNICIPAL
DO CONCELLO DE LAXE
CATÁLOGO DE PATRIMONIO ARQUITECTÓNICO PROTEXIDO

BEN A PROTEXER: CRUCEIRO 42.01.1 ADRO

L-03

42.01.1

PLANO E: 1/ 2.000



VISTA ESTADO ACTUAL

**PLAN XERAL DE ORDENACIÓN MUNICIPAL
DO CONCELLO DE LAXE**
CATÁLOGO DE PATRIMONIO ARQUITECTÓNICO PROTEXIDO

BEN A PROTEXER: CRUCEIRO 42.01.2 CAPELA SANTA ROSA	L-04
	42.01.2

LOCALIZACIÓN:	
PROVINCIA	A CORUÑA
CONCELLO	LAXE
PARROQUIA	LAXE
LUGAR	MONTE STA. ROSA

PROPIEDAD:	PRIVADA
-------------------	---------

CRONOLOXÍA:	
--------------------	--

ESTADO DE CONSERVACIÓN:	BO
--------------------------------	----

NORMATIVA LEGAL	
CLASE DE SOLO:	S. RUSTICO PROT. PAISAXÍSTICA
ORDENANZA DE PROTECCIÓN:	PROTECCIÓN DO PATRIMONIO
GRADO DE PROTECCIÓN:	INTEGRAL
ARQUITECTÓNICA:	
ARQUEOLÓXICA:	

CARTOGRAFÍA	
PLANO 1/ 1.000	
PLANO 1/ 5.000	TM-2.1

PLAN XERAL DE ORDENACIÓN MUNICIPAL
DO CONCELLO DE LAXE
CATÁLOGO DE PATRIMONIO ARQUITECTÓNICO PROTEXIDO

BEN A PROTEXER: CRUCEIRO 42.01.2 CAPELA DE SANTA ROSA

L-04

42.01.2

PLANO E: 1/ 3.000



VISTA ESTADO ACTUAL

**PLAN XERAL DE ORDENACIÓN MUNICIPAL
DO CONCELLO DE LAXE**
CATÁLOGO DE PATRIMONIO ARQUITECTÓNICO PROTEXIDO

BEN A PROTEXER: CRUCEIRO 42.01.3 RÚA CANOSA NEMIÑA	L-05
	42.01.3

LOCALIZACIÓN:	
PROVINCIA	A CORUÑA
CONCELLO	LAXE
PARROQUIA	LAXE
LUGAR	LAXE

PROPIEDAD:	PRIVADA
-------------------	---------

CRONOLOXÍA:	
--------------------	--

ESTADO DE CONSERVACIÓN:	BO
--------------------------------	----

NORMATIVA LEGAL	
CLASE DE SOLO:	S. URBANO
ORDENANZA DE PROTECCIÓN:	PROTECCIÓN DO PATRIMONIO
GRADO DE PROTECCIÓN:	INTEGRAL
ARQUITECTÓNICA:	
ARQUEOLÓXICA:	

CARTOGRAFÍA	
PLANO 1/ 1.000	SU.1.2
PLANO 1/ 5.000	TM-2.1

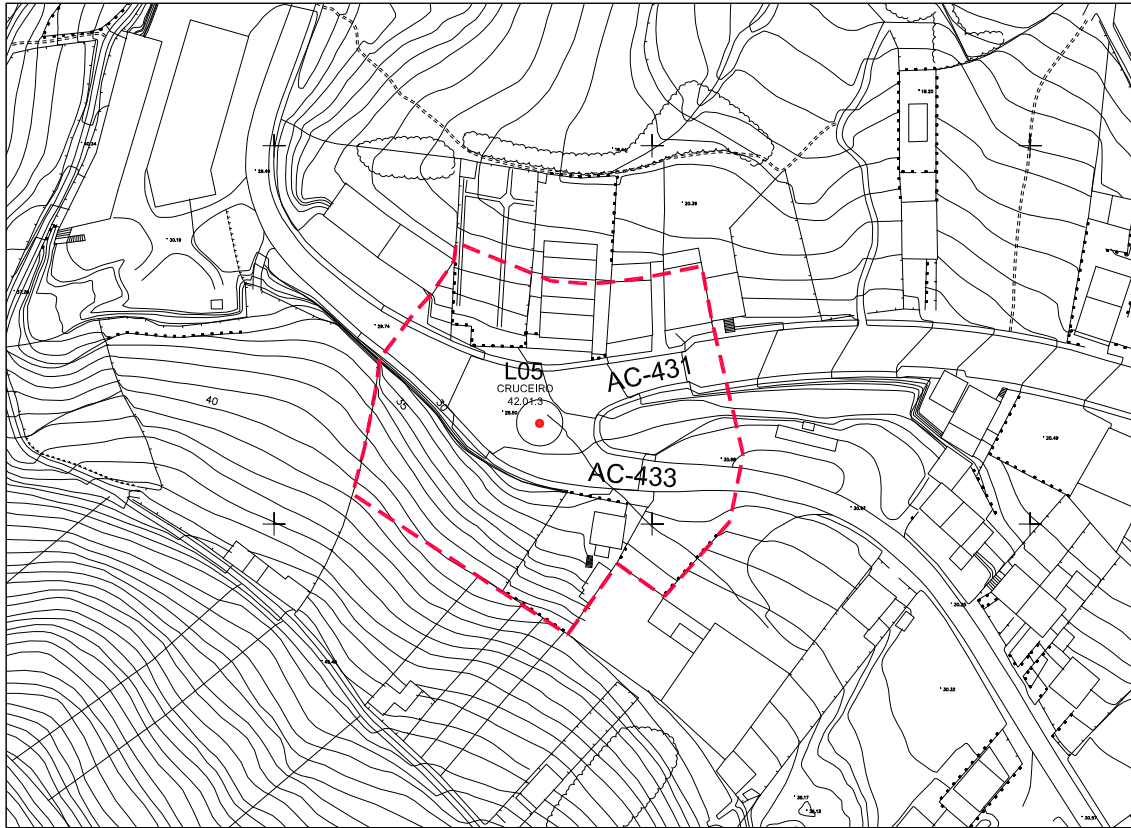
PLAN XERAL DE ORDENACIÓN MUNICIPAL
DO CONCELLO DE LAXE
CATÁLOGO DE PATRIMONIO ARQUITECTÓNICO PROTEXIDO

BEN A PROTEXER: CRUCEIRO 42.01.3 RÚA CANOSA NEMIÑA

L-05

42.01.3

PLANO E: 1/2.000



VISTA ESTADO ACTUAL

**PLAN XERAL DE ORDENACIÓN MUNICIPAL
DO CONCELLO DE LAXE**
CATÁLOGO DE PATRIMONIO ARQUITECTÓNICO PROTEXIDO

BEN A PROTEXER: CRUCEIRO 42.01.4 PIÑEIRO	L-06
	42.01.4

LOCALIZACIÓN:	
PROVINCIA	A CORUÑA
CONCELLO	LAXE
PARROQUIA	LAXE
LUGAR	PIÑEIRO

PROPIEDAD:	PRIVADA
-------------------	---------

CRONOLOXÍA:	
--------------------	--

ESTADO DE CONSERVACIÓN:	CARECE DA CRUZ. MANTEÑENSE BASE E FUSTE
--------------------------------	--

NORMATIVA LEGAL	
CLASE DE SOLO:	S. URBANO
ORDENANZA DE PROTECCIÓN:	PROTECCIÓN DO PATRIMONIO
GRADO DE PROTECCIÓN:	INTEGRAL
ARQUITECTÓNICA:	
ARQUEOLÓXICA:	

CARTOGRAFÍA	
PLANO 1/ 1.000	SU.1.5
PLANO 1/ 5.000	TM-2.3

PLAN XERAL DE ORDENACIÓN MUNICIPAL
DO CONCELLO DE LAXE
CATÁLOGO DE PATRIMONIO ARQUITECTÓNICO PROTEXIDO

BEN A PROTEXER: CRUCEIRO 42.01.4 PIÑEIRO

L-06

42.01.4

PLANO E: 1/2.500



VISTA ESTADO ACTUAL

PLAN XERAL DE ORDENACIÓN MUNICIPAL
DO CONCELLO DE LAXE
CATÁLOGO DE PATRIMONIO ARQUITECTÓNICO PROTEXIDO

BEN A PROTEXER: CRUCEIRO NA PRAZA DE ORIENTE	L-07
---	-------------

LOCALIZACIÓN:	
PROVINCIA	A CORUÑA
CONCELLO	LAXE
PARROQUIA	LAXE
LUGAR	LAXE

PROPIEDAD:	PRIVADA
-------------------	---------

CRONOLOXÍA:	
--------------------	--

ESTADO DE CONSERVACIÓN:	BO
--------------------------------	----

NORMATIVA LEGAL	
CLASE DE SOLO:	S. URBANO
ORDENANZA DE PROTECCIÓN:	PROTECCIÓN DO PATRIMONIO
GRADO DE PROTECCIÓN:	INTEGRAL
ARQUITECTÓNICA:	
ARQUEOLÓXICA:	

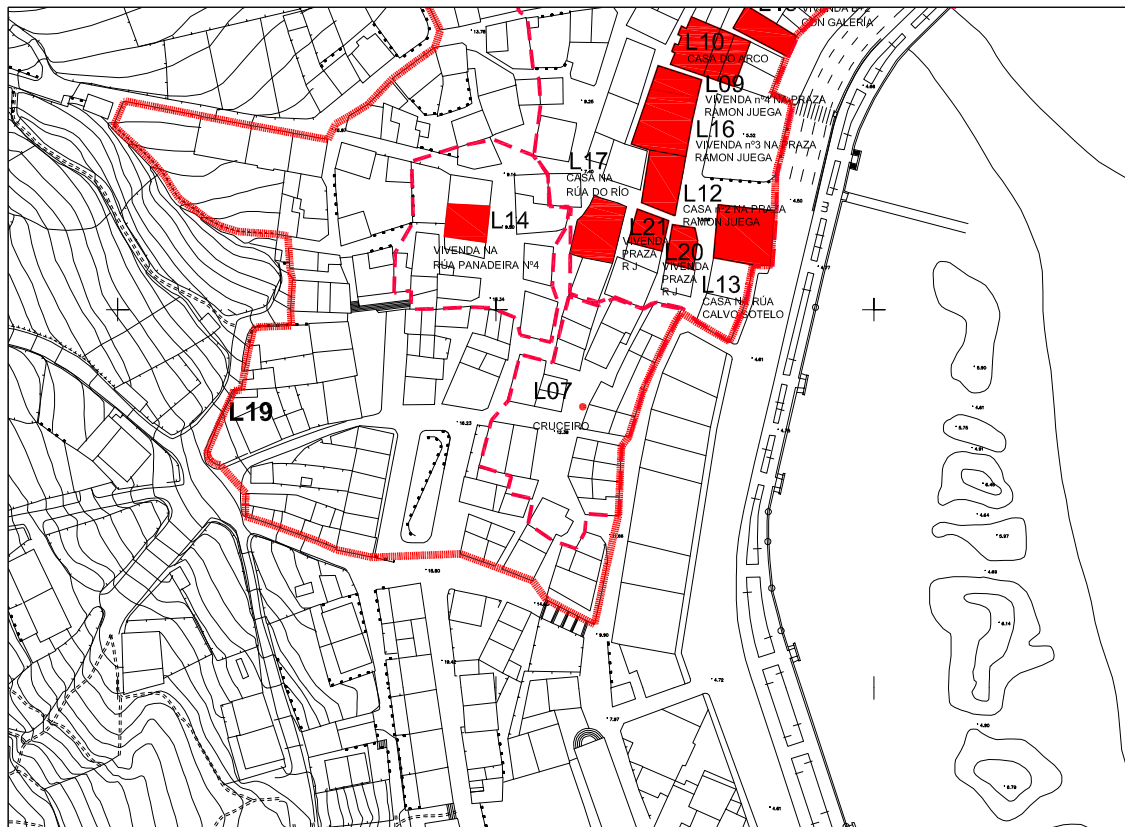
CARTOGRAFÍA	
PLANO 1/ 1.000	SU.1.2
PLANO 1/ 5.000	TM-2.1

PLAN XERAL DE ORDENACIÓN MUNICIPAL
DO CONCELLO DE LAXE
CATÁLOGO DE PATRIMONIO ARQUITECTÓNICO PROTEXIDO

BEN A PROTEXER: CRUCEIRO NA PRAZA DE ORIENTE

L-07

PLANO E: 1/2.000



VISTA ESTADO ACTUAL

**PLAN XERAL DE ORDENACIÓN MUNICIPAL
DO CONCELLO DE LAXE**
CATÁLOGO DE PATRIMONIO ARQUITECTÓNICO PROTEXIDO

BEN A PROTEXER: CRUCES PERTO DA ERMIDA DE Sta. ROSA	L-08
--	-------------

LOCALIZACIÓN:	
PROVINCIA	A CORUÑA
CONCELLO	LAXE
PARROQUIA	LAXE
LUGAR	LAXE

PROPIEDAD:	PRIVADA
-------------------	---------

CRONOLOXÍA:

ESTADO DE CONSERVACIÓN:	BO
--------------------------------	----

NORMATIVA LEGAL	
CLASE DE SOLO:	S. RÚSTICO PROT. PAISAXÍSTICA
ORDENANZA DE PROTECCIÓN:	PROTECCIÓN DO PATRIMONIO
GRADO DE PROTECCIÓN:	AMBIENTAL
ARQUITECTÓNICA:	
ARQUEOLÓXICA:	

CARTOGRAFÍA PLANO 1/ 1.000 PLANO 1/ 5.000	TM-2.1
--	---------------

PLAN XERAL DE ORDENACIÓN MUNICIPAL
DO CONCELLO DE LAXE
CATÁLOGO DE PATRIMONIO ARQUITECTÓNICO PROTEXIDO

BEN A PROTEXER: CRUCES PERTO DA ERMIDA DE Sta. ROSA

L-08

PLANO E: 1/3.000



VISTA ESTADO ACTUAL

**PLAN XERAL DE ORDENACIÓN MUNICIPAL
DO CONCELLO DE LAXE**
CATÁLOGO DE PATRIMONIO ARQUITECTÓNICO PROTEXIDO

BEN A PROTEXER: VIVENDA NA PRAZA RAMÖN JUEGA, Nº 4	L-09
---	-------------

LOCALIZACIÓN:	
PROVINCIA	A CORUÑA
CONCELLO	LAXE
PARROQUIA	LAXE
LUGAR	LAXE

PROPIEDAD:	PRIVADA
-------------------	---------

CRONOLOXÍA:	
--------------------	--

ESTADO DE CONSERVACIÓN:	BO
--------------------------------	----

NORMATIVA LEGAL	
CLASE DE SOLO:	S. URBANO
ORDENANZA DE PROTECCIÓN:	PROTECCIÓN DO PATRIMONIO
GRADO DE PROTECCIÓN: ARQUITECTÓNICA:	ESTRUCTURAL
ARQUEOLÓXICA:	

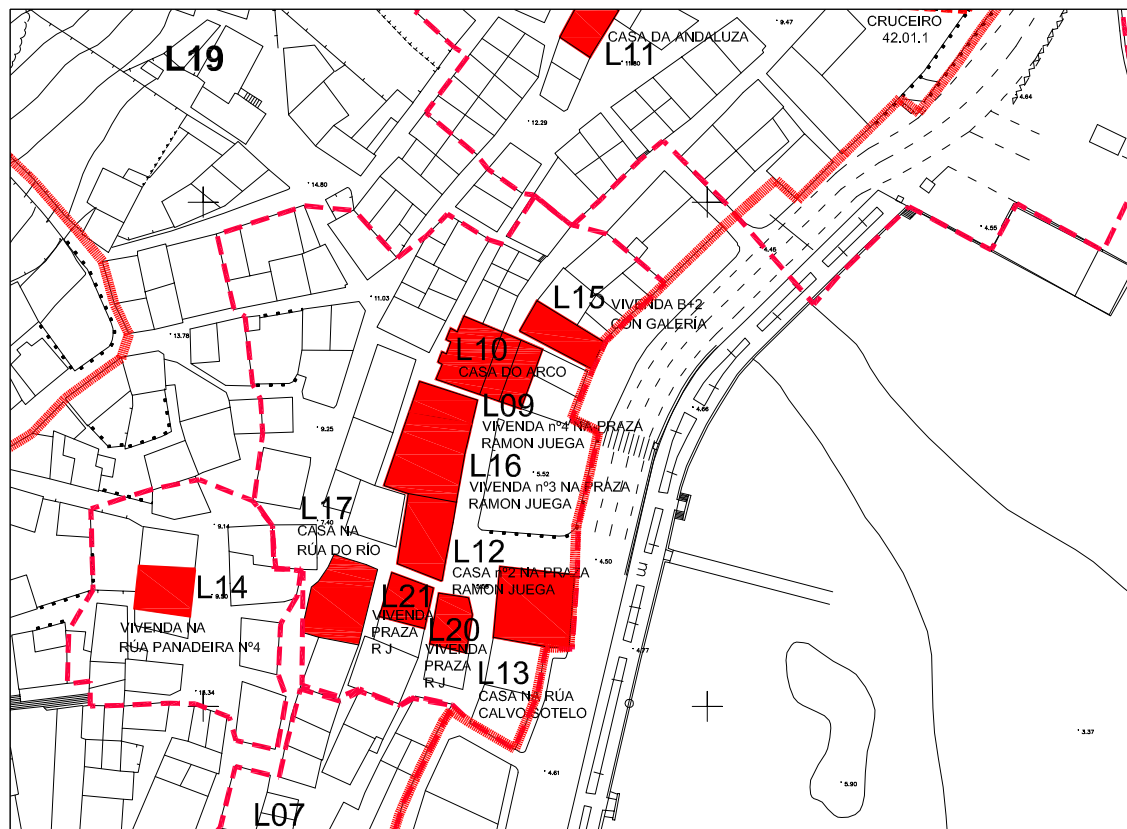
CARTOGRAFÍA	
PLANO 1/ 1.000	SU.1.2
PLANO 1/ 5.000	TM-2.1

PLAN XERAL DE ORDENACIÓN MUNICIPAL
DO CONCELLO DE LAXE
CATÁLOGO DE PATRIMONIO ARQUITECTÓNICO PROTEXIDO

BEN A PROTEXER: VIVENDA NA PRAZA RAMÓN JUEGA, Nº 4

L-09

PLANO E: 1/1.500



VISTA ESTADO ACTUAL

PLAN XERAL DE ORDENACIÓN MUNICIPAL
DO CONCELLO DE LAXE

CATÁLOGO DE PATRIMONIO ARQUITECTÓNICO PROTEXIDO

BEN A PROTEXER: CASA DO ARCO

L-10

LOCALIZACIÓN:

PROVINCIA

A CORUÑA

CONCELLO

LAXE

PARROQUIA

LAXE

LUGAR

LAXE

PROPIEDAD:

PRIVADA

CRONOLOXÍA:

S. XV- S.XVI

ESTADO DE CONSERVACIÓN:

BO

NORMATIVA LEGAL

CLASE DE SOLO:

S. URBANO

ORDENANZA DE PROTECCIÓN:

PROTECCIÓN DO PATRIMONIO

GRADO DE PROTECCIÓN: | ARQUITECTÓNICA:

ESTRUCTURAL

| ARQUEOLÓXICA:

CARTOGRAFÍA

PLANO 1/ 1.000

SU.1.2

PLANO 1/ 5.000

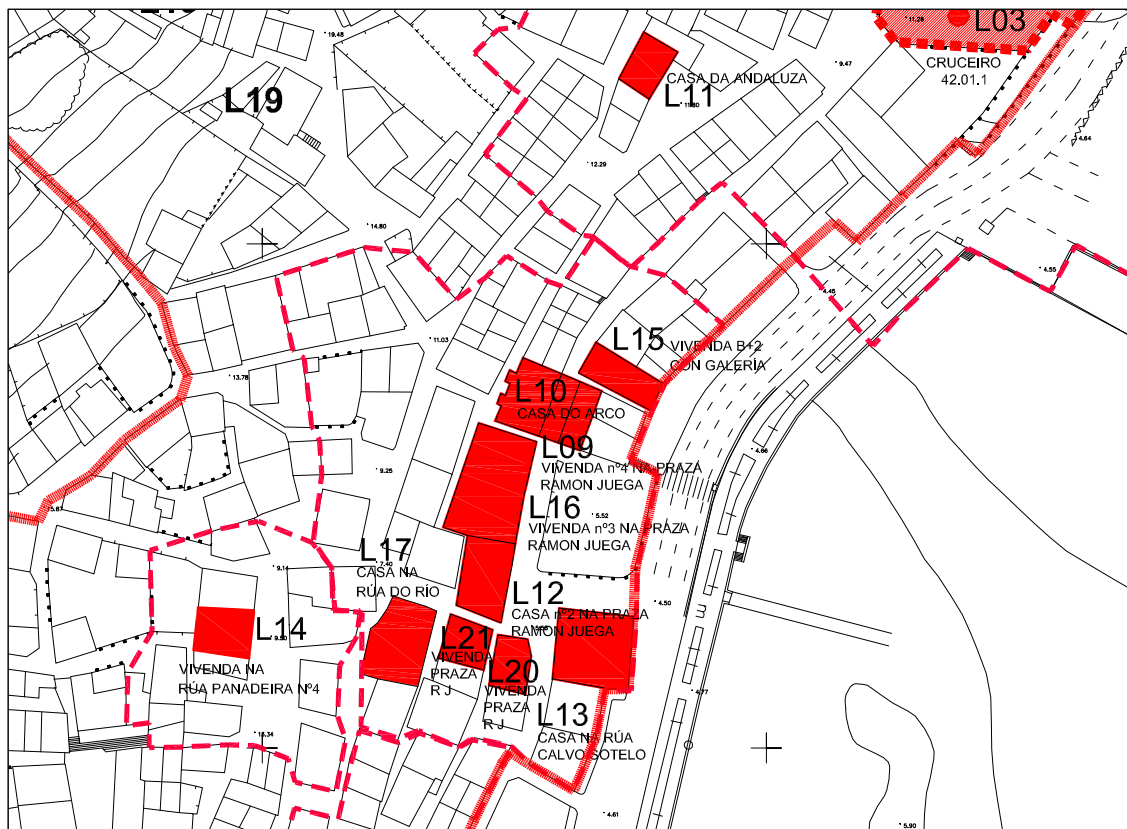
TM-2.1

PLAN XERAL DE ORDENACIÓN MUNICIPAL
DO CONCELLO DE LAXE
CATÁLOGO DE PATRIMONIO ARQUITECTÓNICO PROTEXIDO

BEN A PROTEXER: CASA DO ARCO

L-10

PLANO E: 1/1.500



VISTA ESTADO ACTUAL

**PLAN XERAL DE ORDENACIÓN MUNICIPAL
DO CONCELLO DE LAXE**
CATÁLOGO DE PATRIMONIO ARQUITECTÓNICO PROTEXIDO

BEN A PROTEXER: CASA DA ANDALUZA	L-11
---	-------------

LOCALIZACIÓN:	
PROVINCIA	A CORUÑA
CONCELLO	LAXE
PARROQUIA	LAXE
LUGAR	LAXE

PROPIEDAD:	PRIVADA
-------------------	---------

CRONOLOXÍA:	
--------------------	--

ESTADO DE CONSERVACIÓN:	BO
--------------------------------	----

NORMATIVA LEGAL	
CLASE DE SOLO:	S. URBANO
ORDENANZA DE PROTECCIÓN:	PROTECCIÓN DO PATRIMONIO
GRADO DE PROTECCIÓN:	ESTRUCTURAL
ARQUITECTÓNICA:	
ARQUEOLÓXICA:	

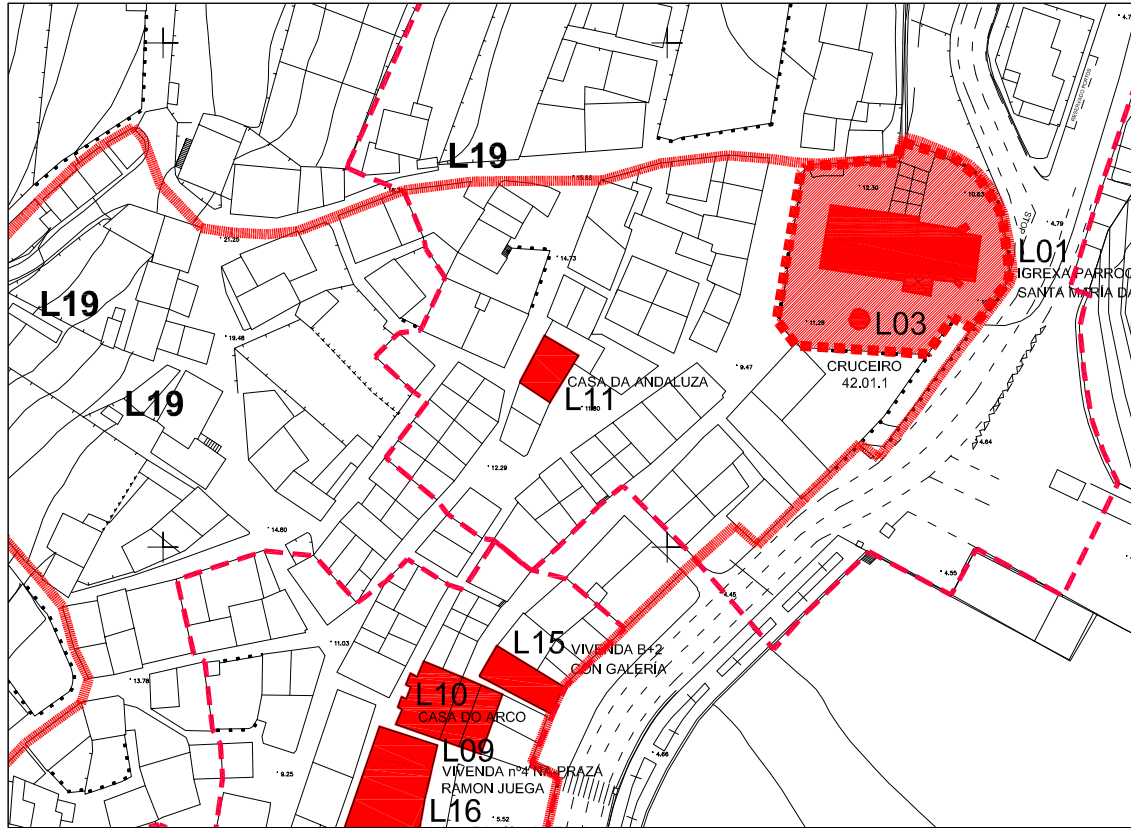
CARTOGRAFÍA	
PLANO 1/ 1.000	SU.1.2
PLANO 1/ 5.000	TM-2.1

PLAN XERAL DE ORDENACIÓN MUNICIPAL
DO CONCELLO DE LAXE
CATÁLOGO DE PATRIMONIO ARQUITECTÓNICO PROTEXIDO

BEN A PROTEXER: CASA DA ANDALUZA

L-11

PLANO E: 1/1.500



VISTA ESTADO ACTUAL



PLAN XERAL DE ORDENACIÓN MUNICIPAL
DO CONCELLO DE LAXE

CATÁLOGO DE PATRIMONIO ARQUITECTÓNICO PROTEXIDO

BEN A PROTEXER: VIVENDA NA PRAZA RAMON JUEGA

L-12

LOCALIZACIÓN:

PROVINCIA

A CORUÑA

CONCELLO

LAXE

PARROQUIA

LAXE

LUGAR

LAXE

PROPIEDAD:

PRIVADA

CRONOLOXÍA:

S.XIX

ESTADO DE CONSERVACIÓN:

BO

NORMATIVA LEGAL

CLASE DE SOLO:

S. URBANO

ORDENANZA DE PROTECCIÓN:

PROTECCIÓN DO PATRIMONIO

GRADO DE PROTECCIÓN: | ARQUITECTÓNICA:

ESTRUCTURAL

| ARQUEOLÓXICA:

CARTOGRAFÍA

PLANO 1/ 1.000

SU.1.2

PLANO 1/ 5.000

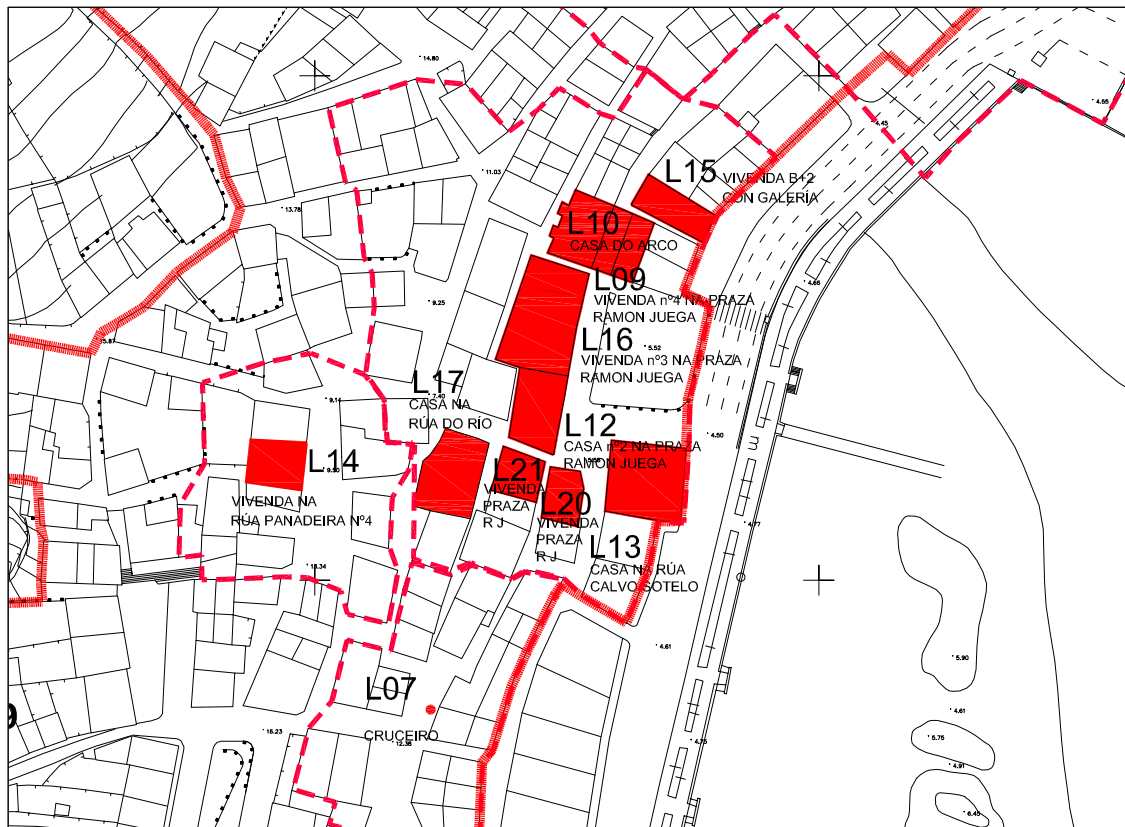
TM-2.1

PLAN XERAL DE ORDENACIÓN MUNICIPAL
DO CONCELLO DE LAXE
CATÁLOGO DE PATRIMONIO ARQUITECTÓNICO PROTEXIDO

BEN A PROTEXER: VIVENDA NA PAZA RAMON JUEGA

L-12

PLANO E: 1/1.500



VISTA ESTADO ACTUAL

PLAN XERAL DE ORDENACIÓN MUNICIPAL
DO CONCELLO DE LAXE

CATÁLOGO DE PATRIMONIO ARQUITECTÓNICO PROTEXIDO

BEN A PROTEXER: VIVENDA NA RÚA CALVO SOTELO nº2

L-13

LOCALIZACIÓN:

PROVINCIA

A CORUÑA

CONCELLO

LAXE

PARROQUIA

LAXE

LUGAR

LAXE

PROPIEDAD:

PRIVADA

CRONOLOXÍA:

Ano 1917

ESTADO DE CONSERVACIÓN:

BO

NORMATIVA LEGAL

CLASE DE SOLO:

S. URBANO

ORDENANZA DE PROTECCIÓN:

PROTECCIÓN DO PATRIMONIO

GRADO DE PROTECCIÓN: | ARQUITECTÓNICA:

ESTRUCTURAL

| ARQUEOLÓXICA:

CARTOGRAFÍA

PLANO 1/ 1.000

SU.1.2

PLANO 1/ 5.000

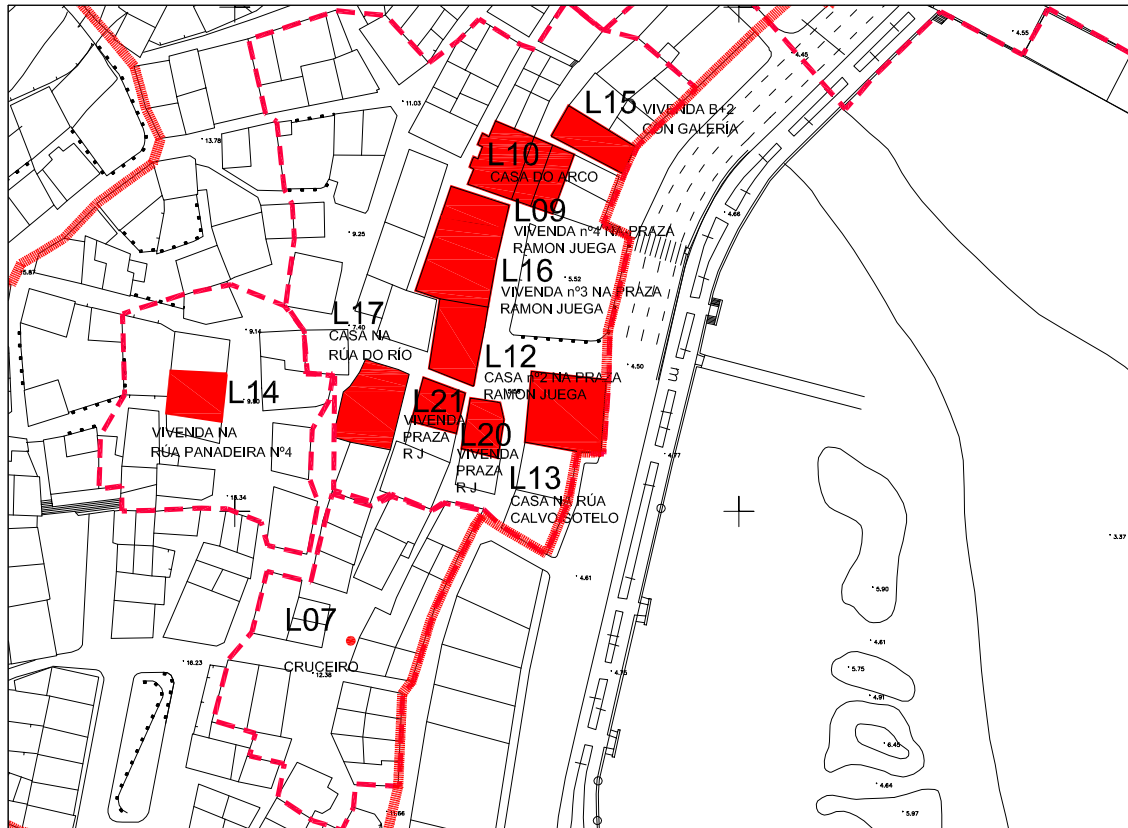
TM-2.1

PLAN XERAL DE ORDENACIÓN MUNICIPAL
DO CONCELLO DE LAXE
CATÁLOGO DE PATRIMONIO ARQUITECTÓNICO PROTEXIDO

BEN A PROTEXER: VIVENDA NA RÚA CALVO SOTELO nº2

L-13

PLANO E: 1/1.500



VISTA ESTADO ACTUAL

PLAN XERAL DE ORDENACIÓN MUNICIPAL
DO CONCELLO DE LAXE

CATÁLOGO DE PATRIMONIO ARQUITECTÓNICO PROTEXIDO

BEN A PROTEXER: VIVENDA NA RÚA PANADEIRA Nº4

L-14

LOCALIZACIÓN:

PROVINCIA

A CORUÑA

CONCELLO

LAXE

PARROQUIA

LAXE

LUGAR

LAXE

PROPIEDAD:

PRIVADA

CRONOLOXÍA:

S. XIX

ESTADO DE CONSERVACIÓN:

BO

NORMATIVA LEGAL

CLASE DE SOLO:

S. URBANO

ORDENANZA DE PROTECCIÓN:

PROTECCIÓN DO PATRIMONIO

GRADO DE PROTECCIÓN: | ARQUITECTÓNICA:

ESTRUCTURAL

| ARQUEOLÓXICA:

CARTOGRAFÍA

PLANO 1/ 1.000

SU.1.2

PLANO 1/ 5.000

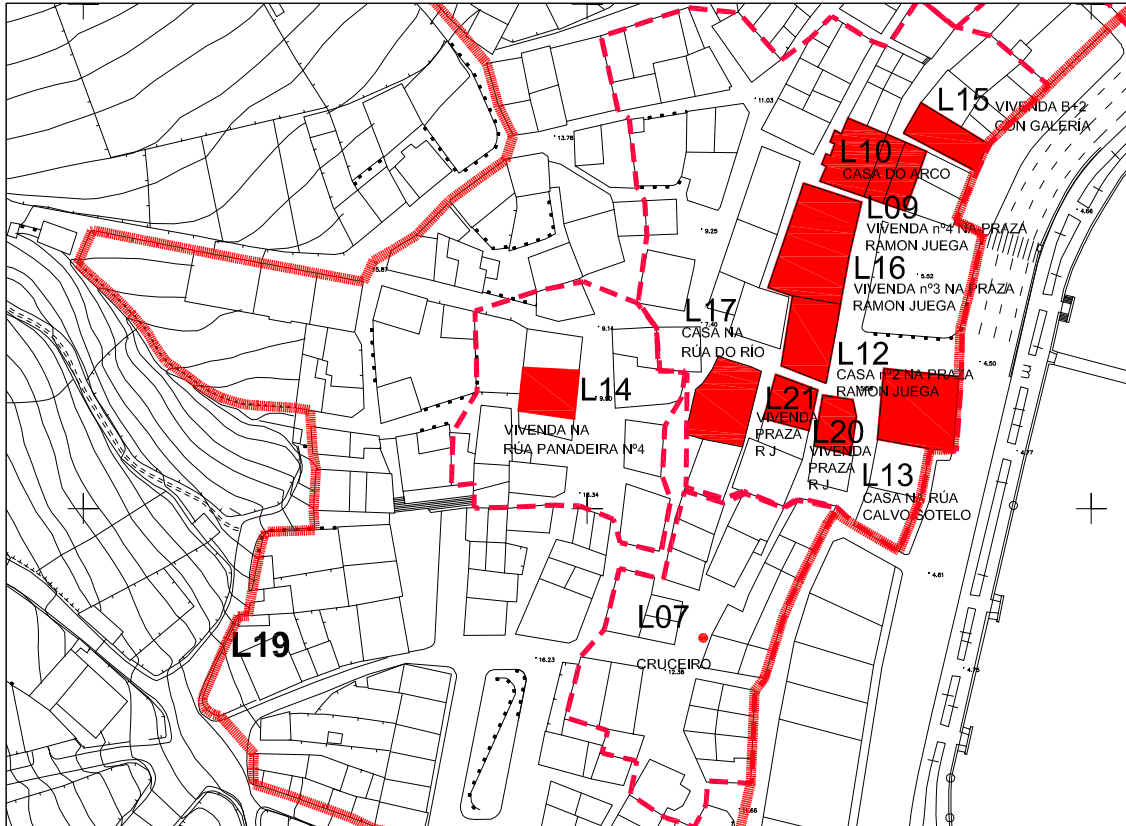
TM-2.1

PLAN XERAL DE ORDENACIÓN MUNICIPAL
DO CONCELLO DE LAXE
CATÁLOGO DE PATRIMONIO ARQUITECTÓNICO PROTEXIDO

BEN A PROTEXER: VIVENDA NA RÚA PANADEIRA Nº 4

L-14

PLANO E: 1/1.500



VISTA ESTADO ACTUAL

PLAN XERAL DE ORDENACIÓN MUNICIPAL
DO CONCELLO DE LAXE

CATÁLOGO DE PATRIMONIO ARQUITECTÓNICO PROTEXIDO

BEN A PROTEXER: VIVENDA NA RÚA ROSALIA DE CASTRO Nº8

L-15

LOCALIZACIÓN:

PROVINCIA

A CORUÑA

CONCELLO

LAXE

PARROQUIA

LAXE

LUGAR

LAXE

PROPIEDAD:

PRIVADA

CRONOLOXÍA:

ESTADO DE CONSERVACIÓN:

BO

NORMATIVA LEGAL

CLASE DE SOLO:

S. URBANO

ORDENANZA DE PROTECCIÓN:

PROTECCIÓN DO PATRIMONIO

GRADO DE PROTECCIÓN: | ARQUITECTÓNICA:

ESTRUCTURAL

ARQUEOLÓXICA:

CARTOGRAFÍA

PLANO 1/ 1.000

SU.1.2

PLANO 1/ 5.000

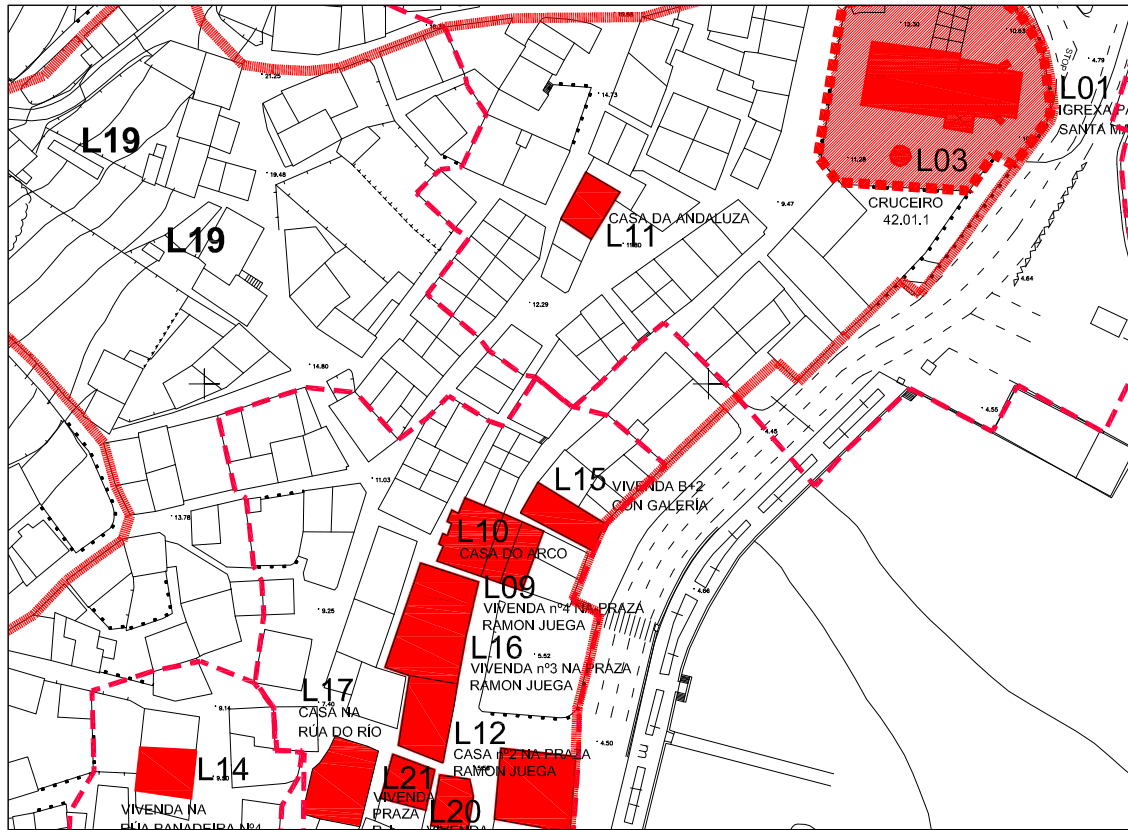
TM-2.1

PLAN XERAL DE ORDENACIÓN MUNICIPAL
DO CONCELLO DE LAXE
CATÁLOGO DE PATRIMONIO ARQUITECTÓNICO PROTEXIDO

BEN A PROTEXER: VIVENDA NA RÚA ROSALÍA DE CASTRO Nº8

L-15

PLANO E: 1/1.500



VISTA ESTADO ACTUAL

PLAN XERAL DE ORDENACIÓN MUNICIPAL
DO CONCELLO DE LAXE

CATÁLOGO DE PATRIMONIO ARQUITECTÓNICO PROTEXIDO

BEN A PROTEXER: VIVENDA NA PRAZA RAMÓN JUEGA, Nº3

L-16

LOCALIZACIÓN:

PROVINCIA

A CORUÑA

CONCELLO

LAXE

PARROQUIA

LAXE

LUGAR

LAXE

PROPIEDAD:

PRIVADA

CRONOLOXÍA:

ESTADO DE CONSERVACIÓN:

BO

NORMATIVA LEGAL

CLASE DE SOLO:

S. URBANO

ORDENANZA DE PROTECCIÓN:

PROTECCIÓN DO PATRIMONIO

GRADO DE PROTECCIÓN: | ARQUITECTÓNICA:

ESTRUCTURAL

| ARQUEOLÓXICA:

CARTOGRAFÍA

PLANO 1/ 1.000

SU.1.2

PLANO 1/ 5.000

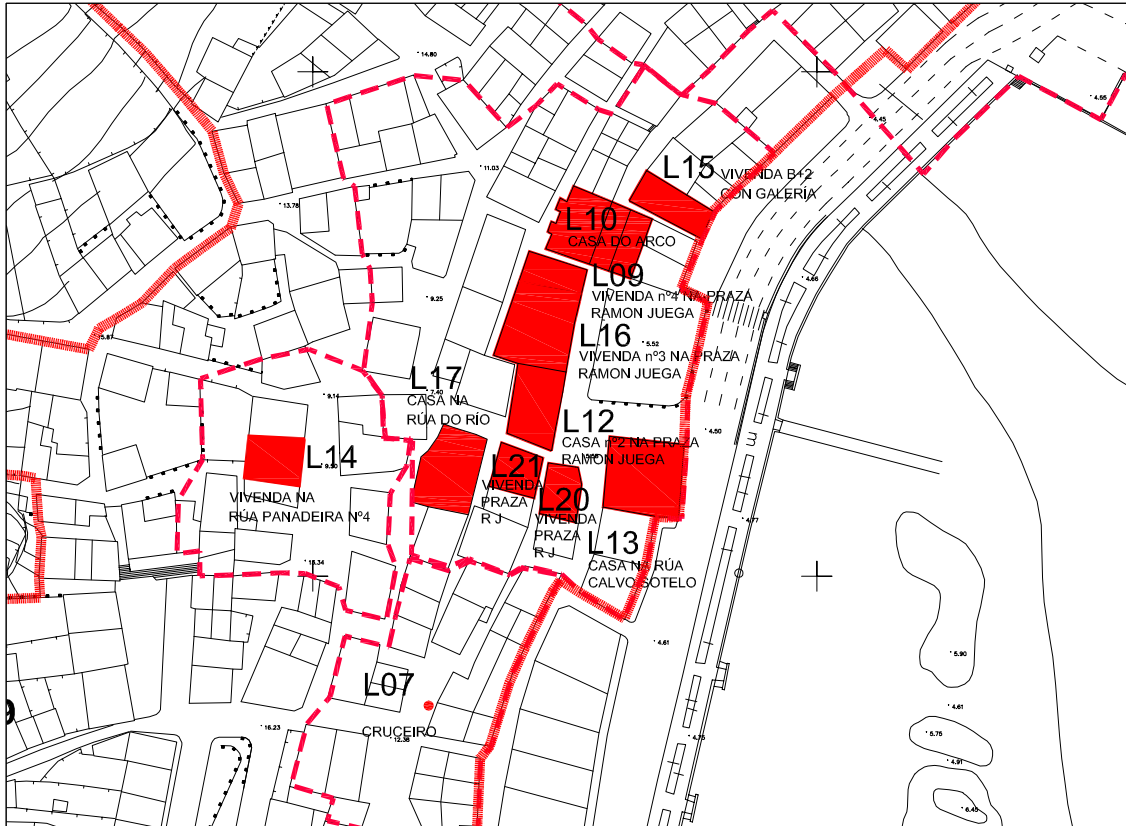
TM-2.1

PLAN XERAL DE ORDENACIÓN MUNICIPAL
DO CONCELLO DE LAXE
CATÁLOGO DE PATRIMONIO ARQUITECTÓNICO PROTEXIDO

BEN A PROTEXER: VIVENDA NA PRAZA RAMON JUEGA, Nº 3

L-16

PLANO E: 1/1.500



VISTA ESTADO ACTUAL

PLAN XERAL DE ORDENACIÓN MUNICIPAL
DO CONCELLO DE LAXE

CATÁLOGO DE PATRIMONIO ARQUITECTÓNICO PROTEXIDO

BEN A PROTEXER: VIVENDA NA RÚA DO RÍO

L-17

LOCALIZACIÓN:

PROVINCIA

A CORUÑA

CONCELLO

LAXE

PARROQUIA

LAXE

LUGAR

LAXE

PROPIEDAD:

PRIVADA

CRONOLOXÍA:

S. XIX

ESTADO DE CONSERVACIÓN:

BO

NORMATIVA LEGAL

CLASE DE SOLO:

S. URBANO

ORDENANZA DE PROTECCIÓN:

PROTECCIÓN DO PATRIMONIO

GRADO DE PROTECCIÓN: | ARQUITECTÓNICA:

ESTRUCTURAL

| ARQUEOLÓXICA:

CARTOGRAFÍA

PLANO 1/ 1.000

SU.1.2

PLANO 1/ 5.000

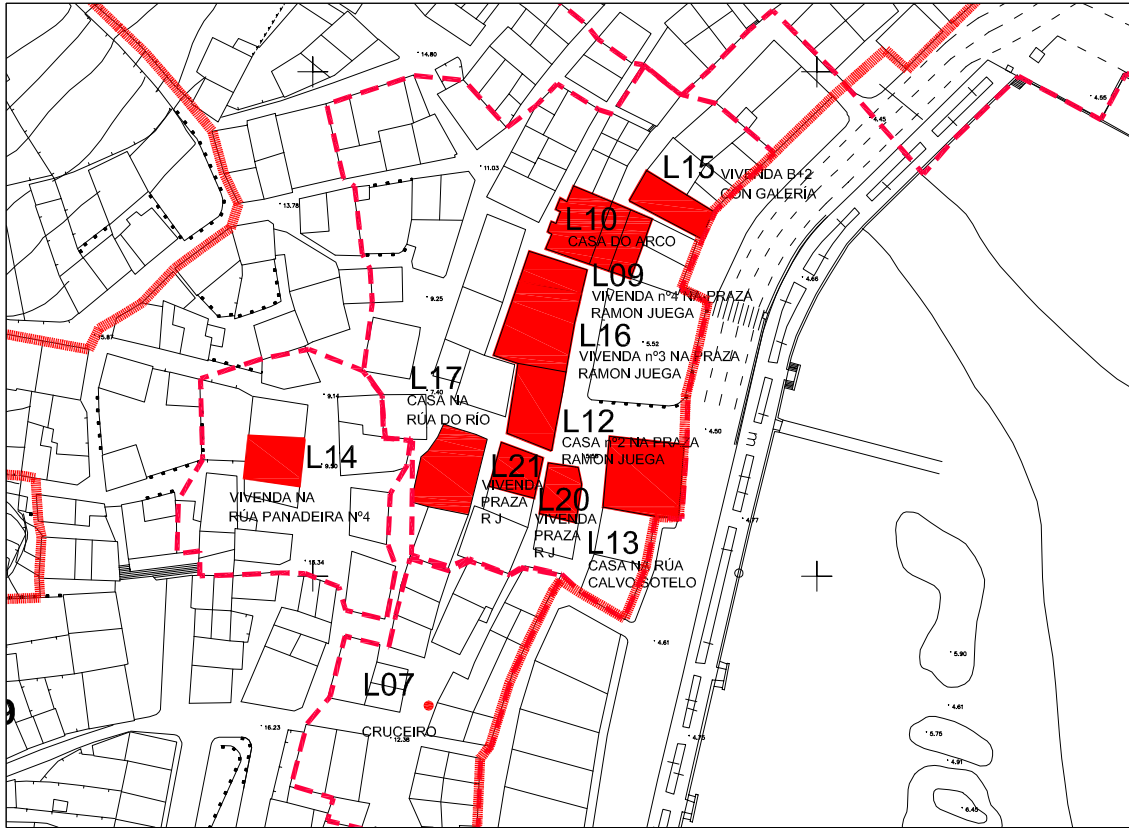
TM-2.1

PLAN XERAL DE ORDENACIÓN MUNICIPAL
DO CONCELLO DE LAXE
CATÁLOGO DE PATRIMONIO ARQUITECTÓNICO PROTEXIDO

BEN A PROTEXER: VIVENDA NA RÚA DO RÍO

L-17

PLANO E: 1/1.500



VISTA ESTADO ACTUAL

PLAN XERAL DE ORDENACIÓN MUNICIPAL
DO CONCELLO DE LAXE

CATÁLOGO DE PATRIMONIO ARQUITECTÓNICO PROTEXIDO

BEN A PROTEXER: MUIÑO DE VENTO

L-18

LOCALIZACIÓN:

PROVINCIA

A CORUÑA

CONCELLO

LAXE

PARROQUIA

LAXE

LUGAR

LAXE

PROPIEDAD:

CRONOLOXÍA:

PRIMEIRA MITADE S.XX

ESTADO DE CONSERVACIÓN:

RUINA

NORMATIVA LEGAL

CLASE DE SOLO:

S. RUSTICO- PROTECCIÓN

PAISAXÍSTICA

ORDENANZA DE PROTECCIÓN:

PROTECCIÓN DO PATRIMONIO

GRADO DE PROTECCIÓN: | ARQUITECTÓNICA:

AMBIENTAL

ARQUEOLÓXICA:

CARTOGRAFÍA

PLANO 1/ 1.000

PLANO 1/ 5.000

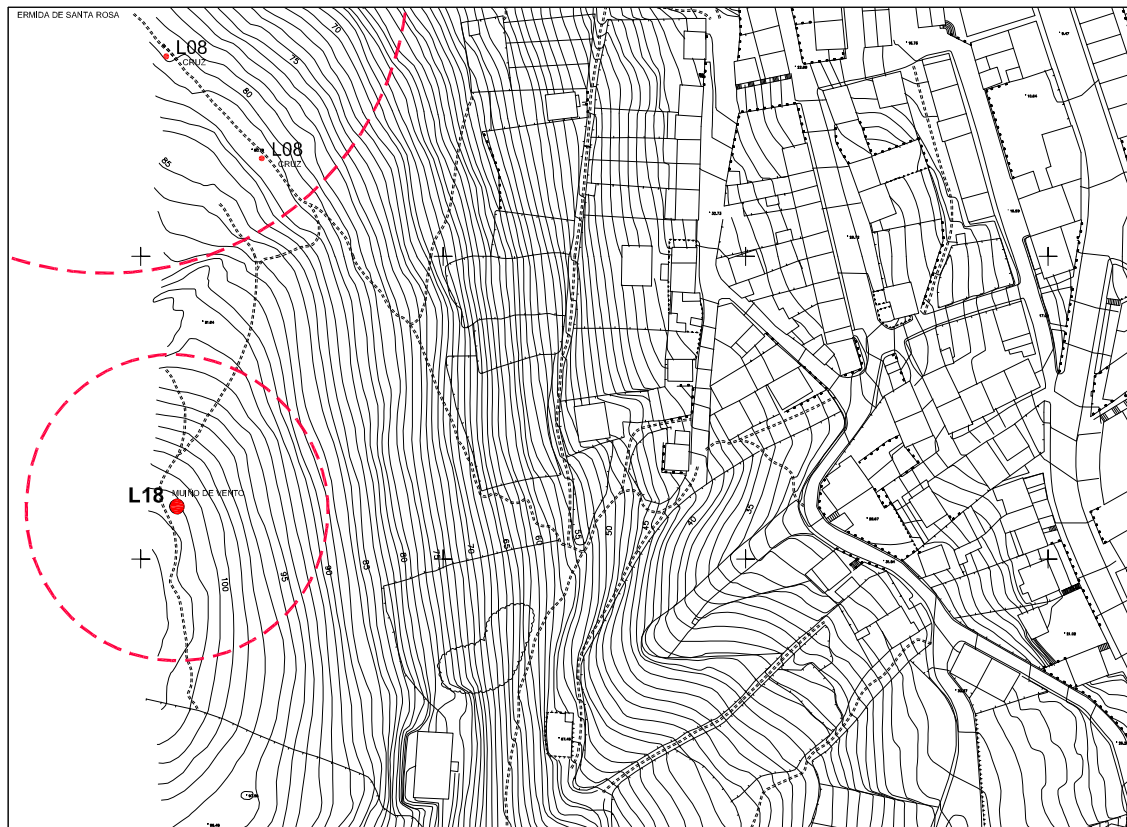
TM-2.1

PLAN XERAL DE ORDENACIÓN MUNICIPAL
DO CONCELLO DE LAXE
CATÁLOGO DE PATRIMONIO ARQUITECTÓNICO PROTEXIDO

BEN A PROTEXER: MUIÑO DE VENTO

L-18

PLANO E: 1/2500



VISTA ESTADO ACTUAL

PLAN XERAL DE ORDENACIÓN MUNICIPAL
DO CONCELLO DE LAXE

CATÁLOGO DE PATRIMONIO ARQUITECTÓNICO PROTEXIDO

BEN A PROTEXER: CABAZOS EN LAXE

L-19

LOCALIZACIÓN:

PROVINCIA

A CORUÑA

CONCELLO

LAXE

PARROQUIA

LAXE

LUGAR

LAXE

PROPIEDAD:

PRIVADA

CRONOLOXÍA:

VARIAS S. XVIII EN ADIANTE

ESTADO DE CONSERVACIÓN:

NORMATIVA LEGAL

CLASE DE SOLO:

S. URBANO

ORDENANZA DE PROTECCIÓN:

DECRETO 499/1973 - 22 Feb

GRADO DE PROTECCIÓN: | ARQUITECTÓNICA:

ESTRUCTURAL

| ARQUEOLÓXICA:

CARTOGRAFÍA

PLANO 1/ 1.000

PLANO 1/ 5.000

SU.1.2

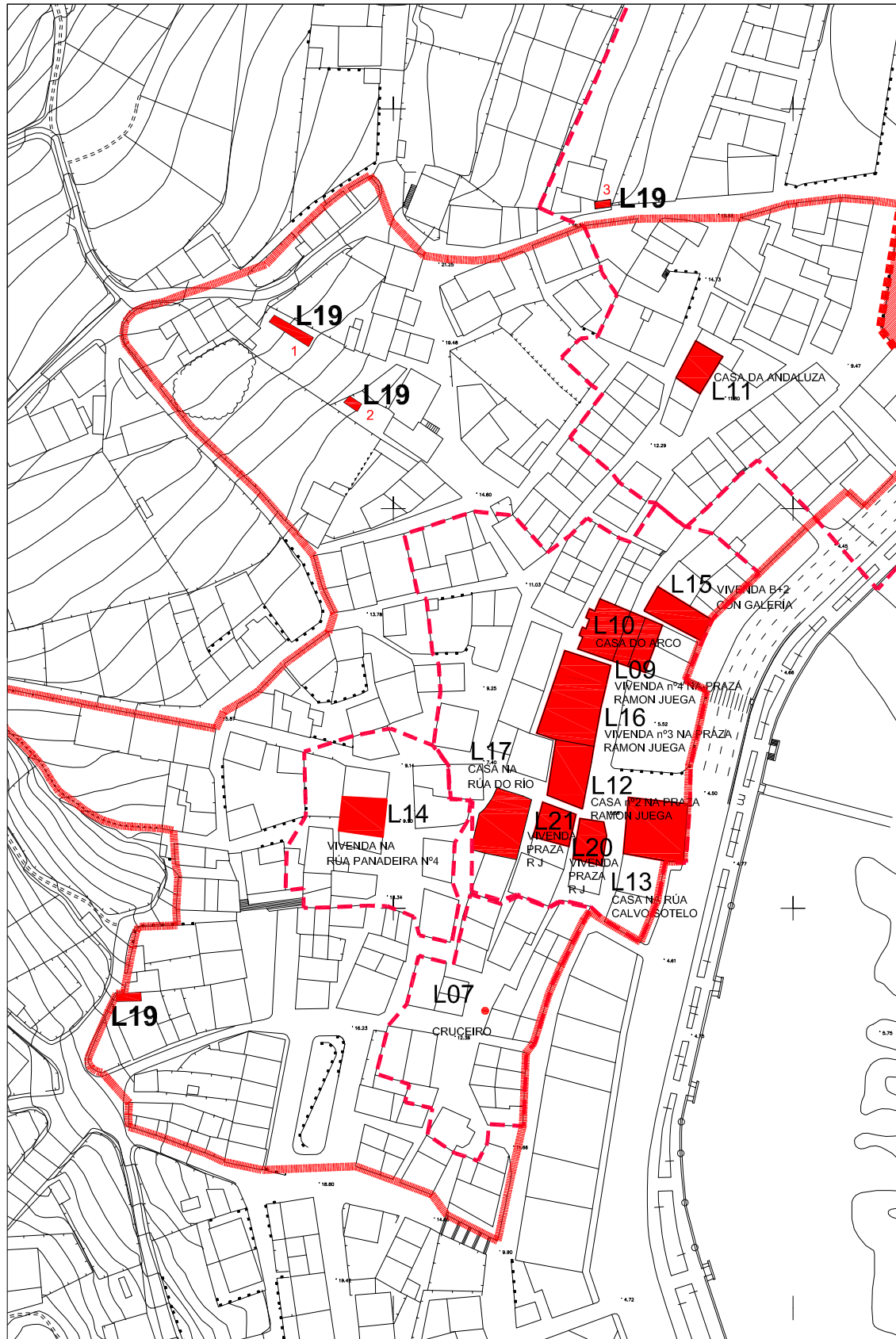
TM-2.1

PLAN XERAL DE ORDENACIÓN MUNICIPAL
DO CONCELLO DE LAXE
CATÁLOGO DE PATRIMONIO ARQUITECTÓNICO PROTEXIDO

BEN A PROTEXER: CABAZOS EN LAXE

L-19

PLANO E: 1/ 1.500



**PLAN XERAL DE ORDENACIÓN MUNICIPAL
DO CONCELLO DE LAXE**
CATÁLOGO DE PATRIMONIO ARQUITECTÓNICO PROTEXIDO

BEN A PROTEXER: VIVENDA NA PRAZA RAMÓN JUEGA	L-20
---	-------------

LOCALIZACIÓN:	
PROVINCIA	A CORUÑA
CONCELLO	LAXE
PARROQUIA	LAXE
LUGAR	LAXE

PROPIEDAD:	PRIVADA
-------------------	---------

CRONOLOXÍA:	
--------------------	--

ESTADO DE CONSERVACIÓN:	BO
--------------------------------	----

NORMATIVA LEGAL	
CLASE DE SOLO:	S. URBANO
ORDENANZA DE PROTECCIÓN:	PROTECCIÓN DO PATRIMONIO
GRADO DE PROTECCIÓN:	ESTRUCTURAL
ARQUITECTÓNICA:	
ARQUEOLÓXICA:	


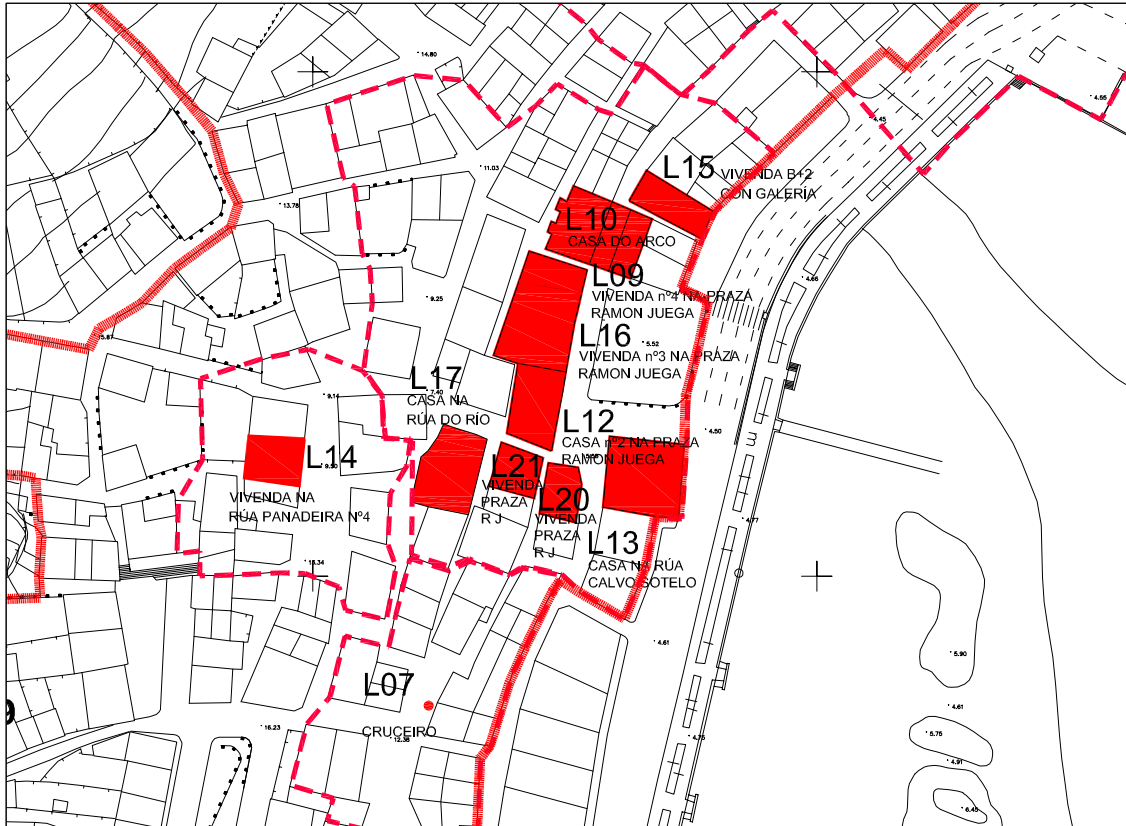
CARTOGRAFÍA	
PLANO 1/ 1.000	SU.1.2
PLANO 1/ 5.000	TM-2.1

PLAN XERAL DE ORDENACIÓN MUNICIPAL
DO CONCELLO DE LAXE
CATÁLOGO DE PATRIMONIO ARQUITECTÓNICO PROTEXIDO

BEN A PROTEXER: VIVENDA NA PRAZA RAMON JUEGA

L-20

PLANO E: 1/1.500



VISTA ESTADO ACTUAL

**PLAN XERAL DE ORDENACIÓN MUNICIPAL
DO CONCELLO DE LAXE**
CATÁLOGO DE PATRIMONIO ARQUITECTÓNICO PROTEXIDO

BEN A PROTEXER: VIVENDA NA PRAZA RAMÓN JUEGA	L-21
---	-------------

LOCALIZACIÓN:	
PROVINCIA	A CORUÑA
CONCELLO	LAXE
PARROQUIA	LAXE
LUGAR	LAXE

PROPIEDAD:	PRIVADA
-------------------	---------

CRONOLOXÍA:	
--------------------	--

ESTADO DE CONSERVACIÓN:	BO
--------------------------------	----

NORMATIVA LEGAL	
CLASE DE SOLO:	S. URBANO
ORDENANZA DE PROTECCIÓN:	PROTECCIÓN DO PATRIMONIO
GRADO DE PROTECCIÓN:	ESTRUCTURAL
ARQUITECTÓNICA:	
ARQUEOLÓXICA:	

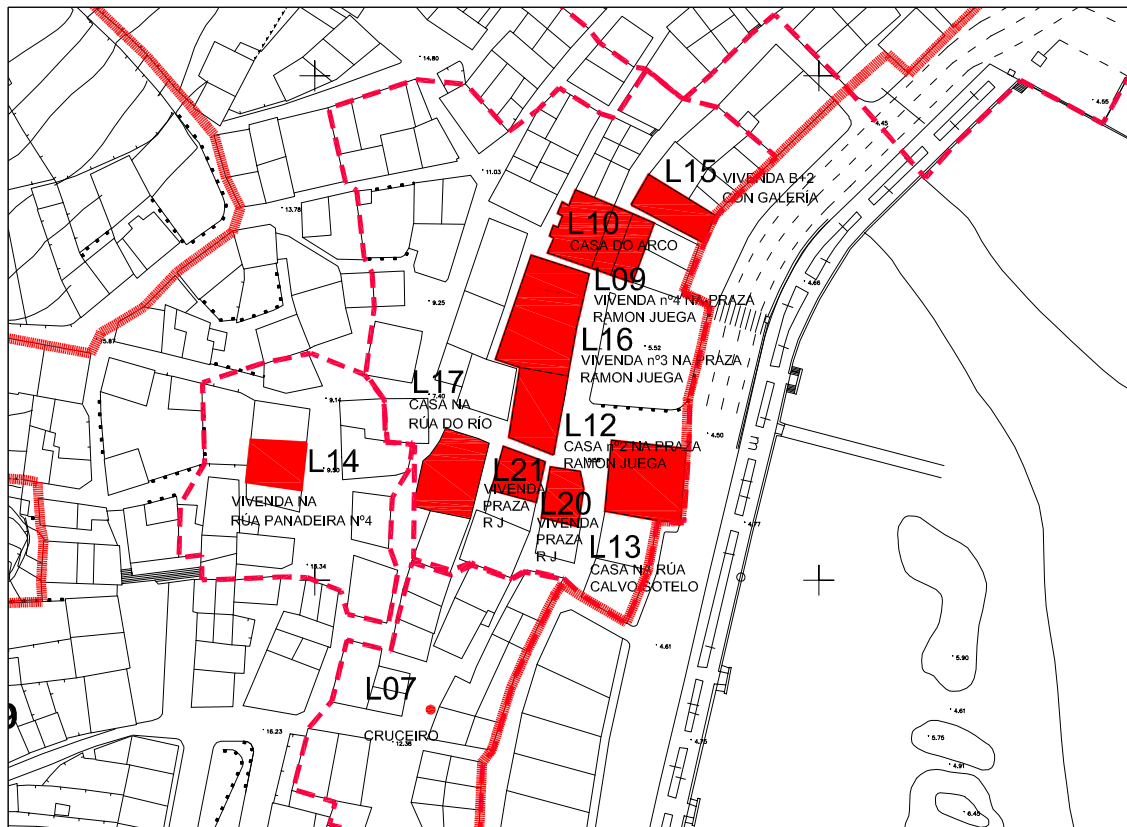
CARTOGRAFÍA	
PLANO 1/ 1.000	SU.1.2
PLANO 1/ 5.000	TM-2.1

PLAN XERAL DE ORDENACIÓN MUNICIPAL
DO CONCELLO DE LAXE
CATÁLOGO DE PATRIMONIO ARQUITECTÓNICO PROTEXIDO

BEN A PROTEXER: VIVENDA NA PRAZA RAMON JUEGA

L-21

PLANO E: 1/1.500



VISTA ESTADO ACTUAL

**PLAN XERAL DE ORDENACIÓN MUNICIPAL
DO CONCELLO DE LAXE**
CATÁLOGO DE PATRIMONIO ARQUITECTÓNICO PROTEXIDO

BEN A PROTEXER: CASCO ANTIGO DE LAXE	L-22
---	-------------

LOCALIZACIÓN: PROVINCIA CONCELLO PARROQUIA LUGAR	A CORUÑA LAXE LAXE LAXE
---	----------------------------------

PROPIEDAD:	
-------------------	--

CRONOLOXÍA:	
--------------------	--

ESTADO DE CONSERVACIÓN:	BO
--------------------------------	----

NORMATIVA LEGAL CLASE DE SOLO: ORDENANZA DE PROTECCIÓN: GRADO DE PROTECCIÓN: ARQUITECTÓNICA: ARQUEOLÓXICA:	S. URBANO PROTECCIÓN DO PATRIMONIO O CORRESPONDENTE A CADA UN DOS ELEMENTOS REFLEXADOS NA ORDENANZA GRÁFICA
---	---

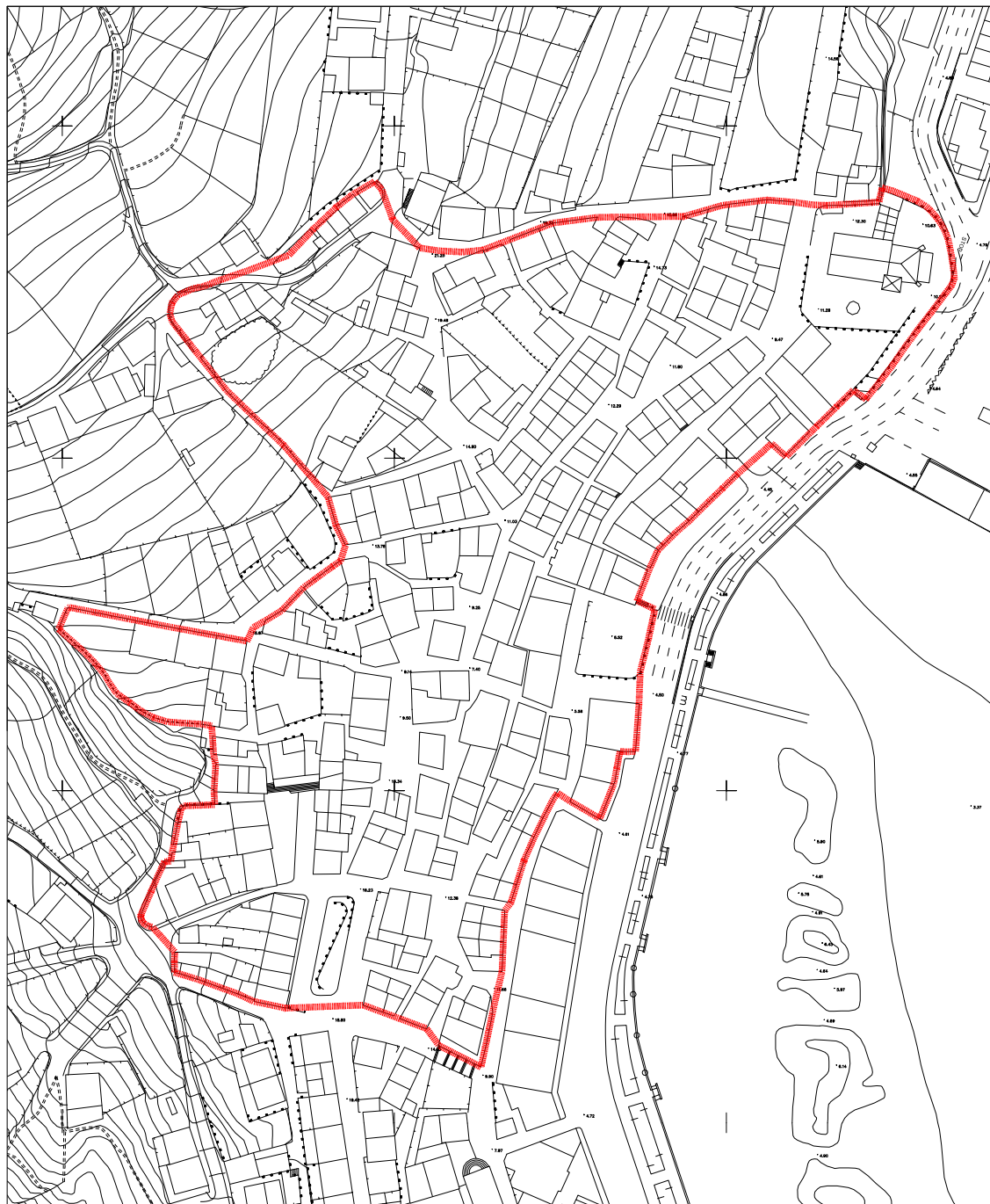
CARTOGRAFÍA PLANO 1/ 1.000 PLANO 1/ 5.000	SU.1.2 TM-2.1
--	--------------------------------

PLAN XERAL DE ORDENACIÓN MUNICIPAL
DO CONCELLO DE LAXE
CATÁLOGO DE PATRIMONIO ARQUITECTÓNICO PROTEXIDO

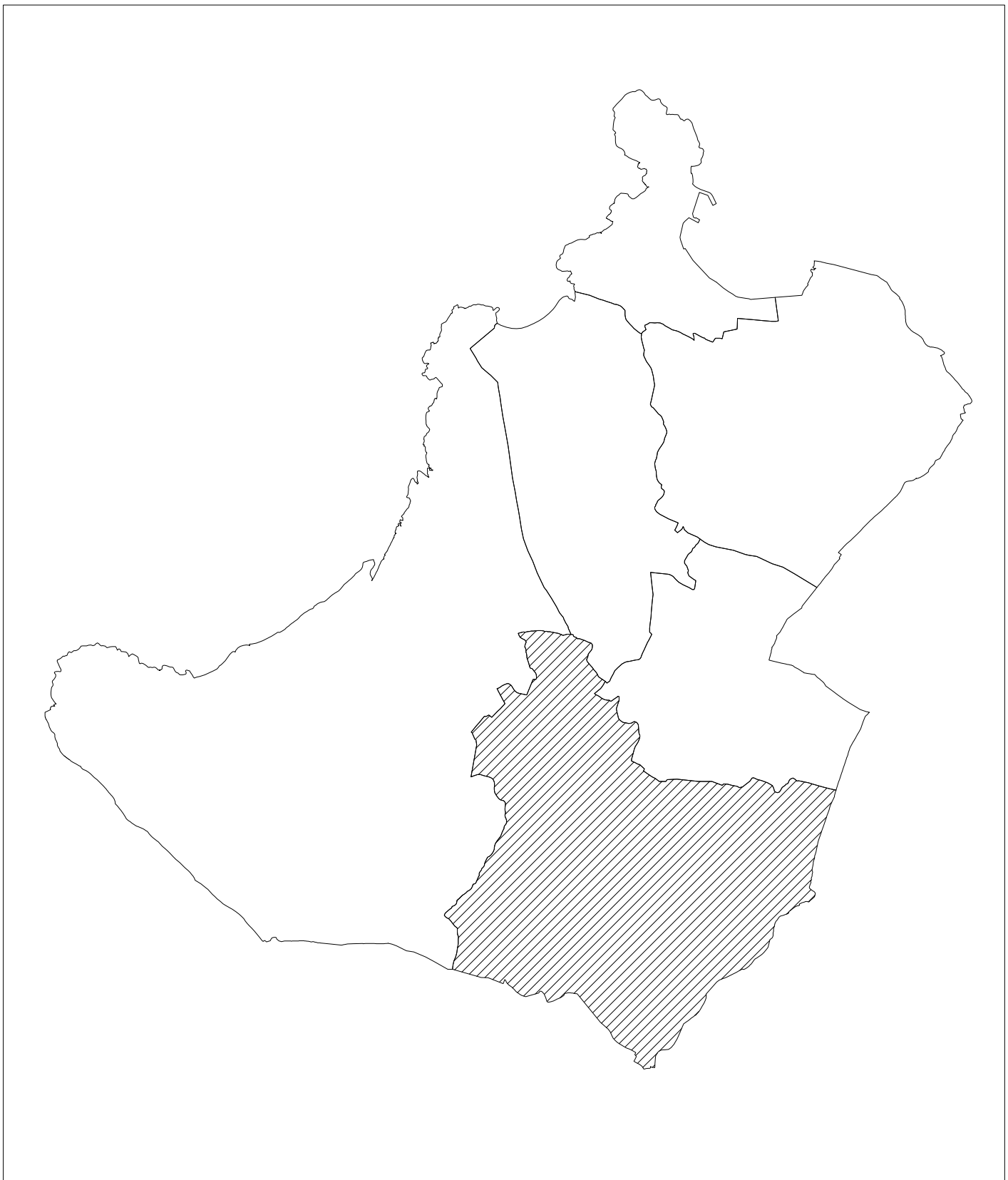
BEN A PROTEXER: CASCO ANTIGO DE LAXE

L-22

PLANO E: 1/2000



VISTA ESTADO ACTUAL



CONSELLERÍA DE POLÍTICA TERRITORIAL
OBRAS PÚBLICAS E TRANSPORTE



CONCELLO DE LAXE
PROVINCIA DE A CORUÑA

CONCELLO DE LAXE

PLAN XERAL DE ORDENACIÓN MUNICIPAL

CATÁLOGO DE PATRIMONIO ARQUITECTÓNICO PROTEXIDO

PARROQUIA:

San Simón de Nande.

PLAN XERAL DE ORDENACIÓN MUNICIPAL
DO CONCELLO DE LAXE

CATÁLOGO DE PATRIMONIO ARQUITECTÓNICO PROTEXIDO

BEN A PROTEXER: IGREXA DE SAN SIMÓN

N-01

LOCALIZACIÓN:

PROVINCIA

A CORUÑA

CONCELLO

LAXE

PARROQUIA

SAN SIMÓN DE

LUGAR

NANDE

MATÍO

PROPIEDAD:

PRIVADA

CRONOLOXÍA:

S. XV-S. XIX

ESTADO DE CONSERVACIÓN:

REGULAR

NORMATIVA LEGAL

CLASE DE SOLO:

S. RÚSTICO DE PROTECCIÓN
ORDINARIA

ORDENANZA DE PROTECCIÓN:

PROTECCIÓN DO PATRIMONIO

GRADO DE PROTECCIÓN: | ARQUITECTÓNICA:

INTEGRAL

| ARQUEOLÓXICA:

CARTOGRAFÍA

PLANO 1/ 2.000

PLANO 1/ 5.000

N.R. – 04

TM-2.5

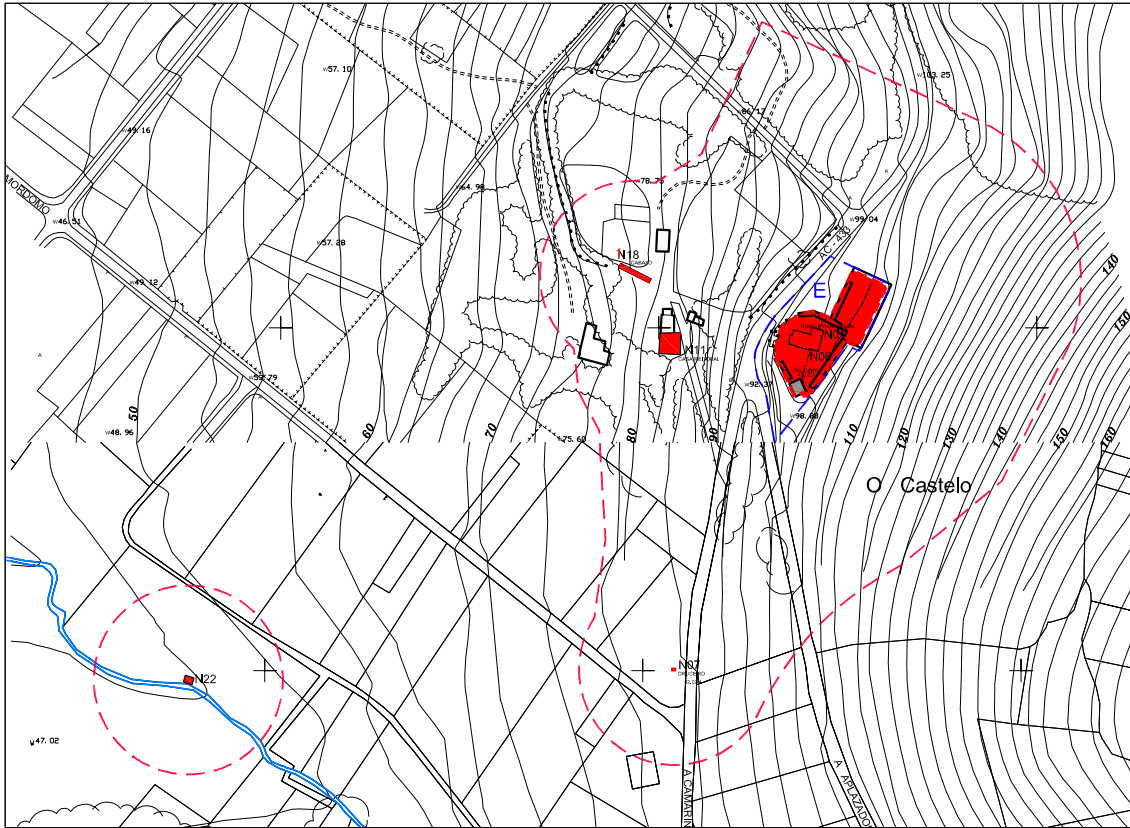
PLAN XERAL DE ORDENACIÓN MUNICIPAL
DO CONCELLO DE LAXE

CATÁLOGO DE PATRIMONIO ARQUITECTÓNICO PROTEXIDO

BEN A PROTEXER: IGREXA PARROQUIAL DE SAN SIMÓN DE NANDE

N-01

PLANO E: 1/4.000



VISTA ESTADO ACTUAL

PLAN XERAL DE ORDENACIÓN MUNICIPAL
DO CONCELLO DE LAXE

CATÁLOGO DE PATRIMONIO ARQUITECTÓNICO PROTEXIDO

BEN A PROTEXER: CAPELA DE APLAZADOIRO

N-02

LOCALIZACIÓN:

PROVINCIA

A CORUÑA

CONCELLO

LAXE

PARROQUIA

SAN SIMÓN DE

NANDE

LUGAR

APLAZADOIRO

PROPIEDAD:

PRIVADA

CRONOLOXÍA:

S. XVI

ESTADO DE CONSERVACIÓN:

REGULAR

NORMATIVA LEGAL

CLASE DE SOLO:

S. NÚCLEO RURAL

ORDENANZA DE PROTECCIÓN:

PROTECCIÓN DO PATRIMONIO

GRADO DE PROTECCIÓN: | ARQUITECTÓNICA:

INTEGRAL

| ARQUEOLÓXICA:

CARTOGRAFÍA

PLANO 1/ 2.000

PLANO 1/ 5.000

N.R. – 01

TM-2.7

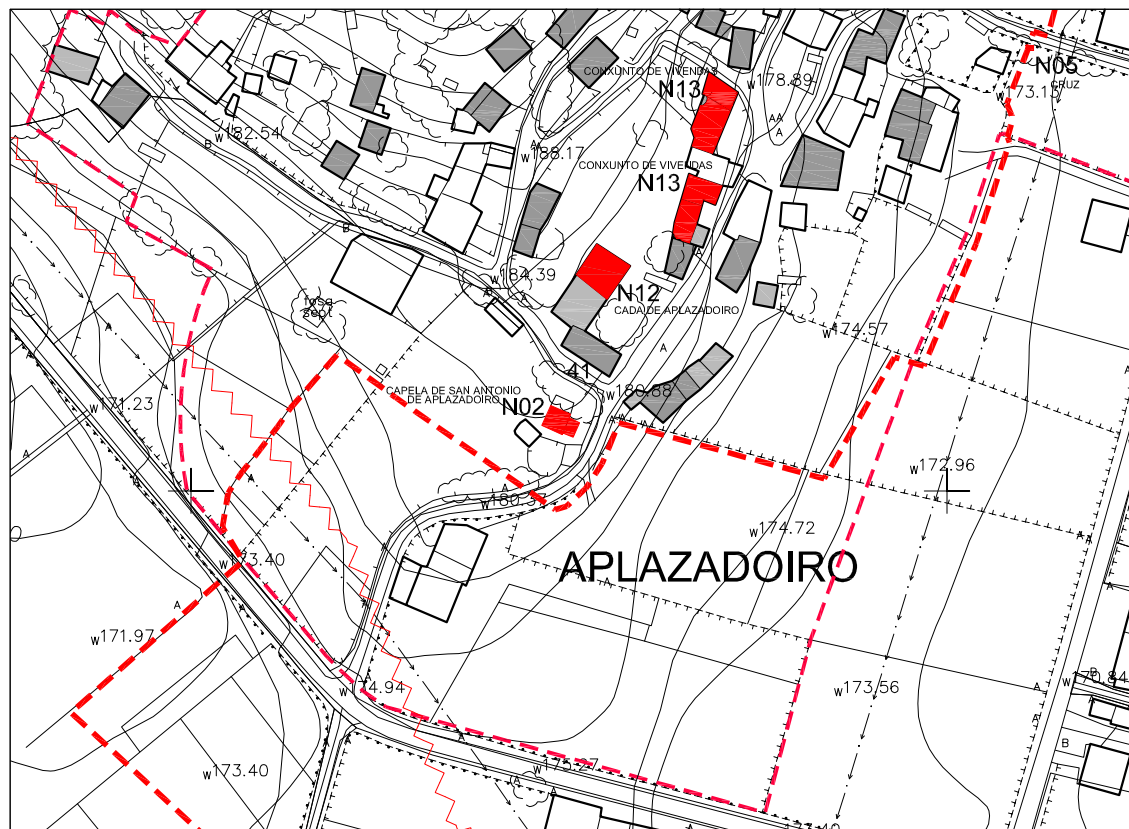
PLAN XERAL DE ORDENACIÓN MUNICIPAL
DO CONCELLO DE LAXE
CATÁLOGO DE PATRIMONIO ARQUITECTÓNICO PROTEXIDO

BEN A PROTEXER:

CAPELA DE APLAZADOIRO

N-02

PLANO E: 1/2.000



VISTA ESTADO ACTUAL

PLAN XERAL DE ORDENACIÓN MUNICIPAL
DO CONCELLO DE LAXE

CATÁLOGO DE PATRIMONIO ARQUITECTÓNICO PROTEXIDO

BEN A PROTEXER: **CRUCEIRO EN APLAZADOIRO (I)**

N-03

42.02.1

LOCALIZACIÓN:

PROVINCIA

A CORUÑA

CONCELLO

LAXE

PARROQUIA

SAN SIMÓN DE

NANDE

LUGAR

APLAZADOIRO

PROPIEDAD:

PRIVADA

CRONOLOXÍA:

ESTADO DE CONSERVACIÓN:

CARECE DA CRUZ.
MANTEÑENSE BASE E FUSTE

NORMATIVA LEGAL

CLASE DE SOLO:

S. GRAL. VIARIO

ORDENANZA DE PROTECCIÓN:

PROTECCIÓN DO PATRIMONIO

GRADO DE PROTECCIÓN: | ARQUITECTÓNICA:

INTEGRAL

| ARQUEOLÓXICA:

CARTOGRAFÍA

PLANO 1/ 2.000

PLANO 1/ 5.000

N.R. – 01

TM-2.7

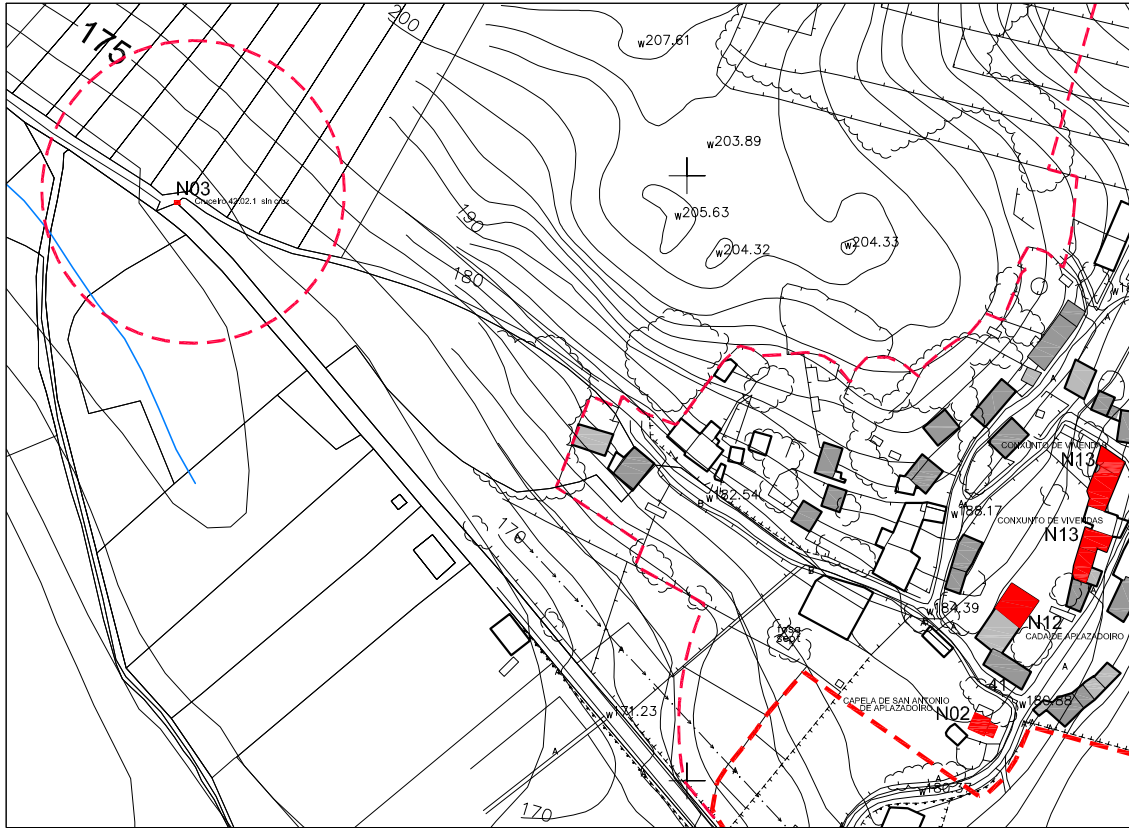
PLAN XERAL DE ORDENACIÓN MUNICIPAL
DO CONCELLO DE LAXE
CATÁLOGO DE PATRIMONIO ARQUITECTÓNICO PROTEXIDO

BEN A PROTEXER: CRUCEIRO 42.02.1 APLAZADOIRO

N-03

42.02.01

PLANO E: 1/2.500



VISTA ESTADO ACTUAL

PLAN XERAL DE ORDENACIÓN MUNICIPAL
DO CONCELLO DE LAXE

CATÁLOGO DE PATRIMONIO ARQUITECTÓNICO PROTEXIDO

BEN A PROTEXER: CRUCEIRO EN APLAZADOIRO (II)

N-04

42.02.2

LOCALIZACIÓN:

PROVINCIA

A CORUÑA

CONCELLO

LAXE

PARROQUIA

SAN SIMÓN DE

NANDE

LUGAR

perto Aplazadoiro

PROPIEDAD:

PRIVADA

CRONOLOXÍA:

ESTADO DE CONSERVACIÓN:

NORMATIVA LEGAL

CLASE DE SOLO:

S. RÚSTICO PROTECCIÓN

FORESTAL

ORDENANZA DE PROTECCIÓN:

PROTECCIÓN DO PATRIMONIO

GRADO DE PROTECCIÓN: | ARQUITECTÓNICA:

INTEGRAL

| ARQUEOLÓXICA:

CARTOGRAFÍA

PLANO 1/ 2.000

PLANO 1/ 5.000

N.R. – 01

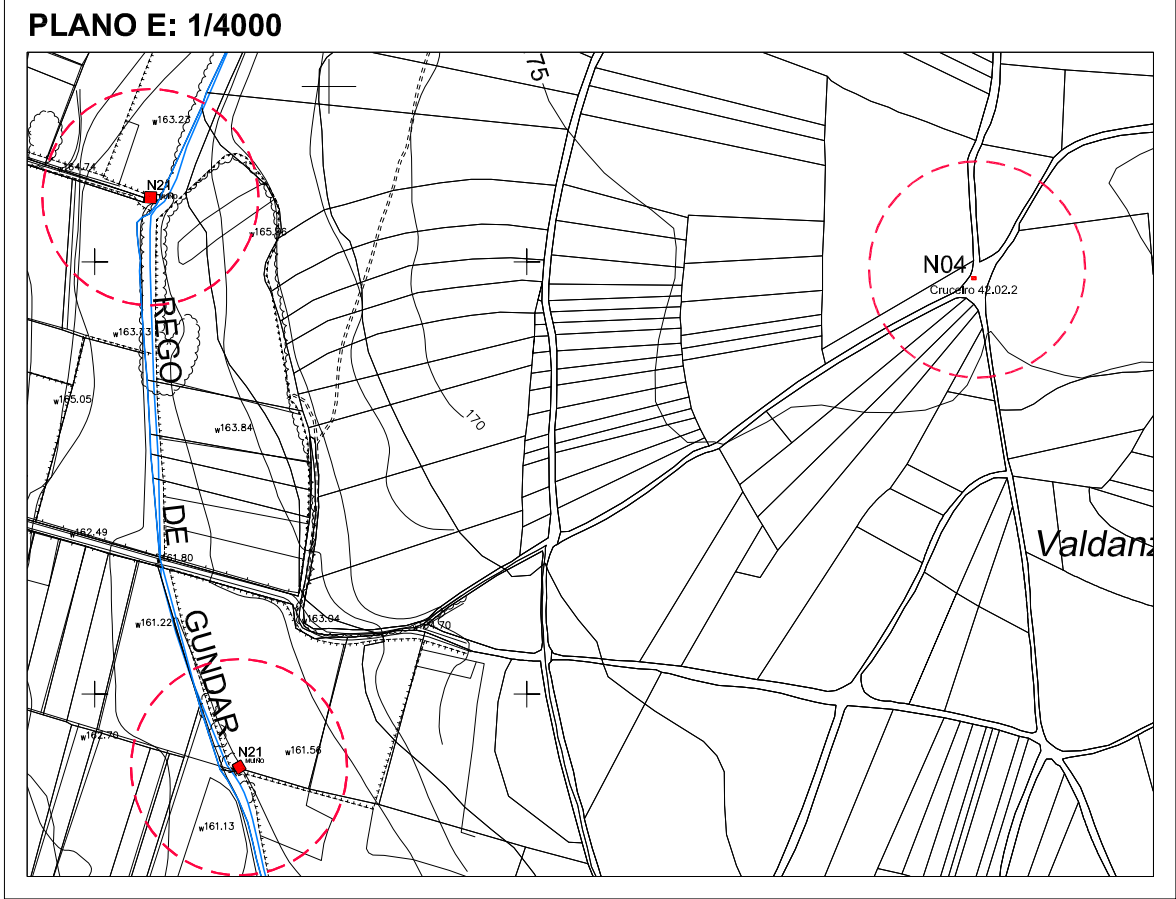
TM-2.7

PLAN XERAL DE ORDENACIÓN MUNICIPAL
DO CONCELLO DE LAXE

CATÁLOGO DE PATRIMONIO ARQUITECTÓNICO PROTEXIDO

BEN A PROTEXER: CRUCEIRO 42.02.2 APLAZADOIRO

N-04
42.02.2



VISTA ESTADO ACTUAL

PLAN XERAL DE ORDENACIÓN MUNICIPAL
DO CONCELLO DE LAXE

CATÁLOGO DE PATRIMONIO ARQUITECTÓNICO PROTEXIDO

BEN A PROTEXER:

CRUZ EN APLAZADOIRO

N-05

LOCALIZACIÓN:

PROVINCIA

A CORUÑA

CONCELLO

LAXE

PARROQUIA

SAN SIMÓN DE

NANDE

LUGAR

APLAZADOIRO

PROPIEDAD:

PRIVADA

CRONOLOXÍA:

ESTADO DE CONSERVACIÓN:

REGULAR

NORMATIVA LEGAL

CLASE DE SOLO:

S. NÚCLEO RURAL

ORDENANZA DE PROTECCIÓN:

PROTECCIÓN DO PATRIMONIO

GRADO DE PROTECCIÓN: | ARQUITECTÓNICA:

INTEGRAL

| ARQUEOLÓXICA:

CARTOGRAFÍA

PLANO 1/ 2.000

PLANO 1/ 5.000

N.R. – 01

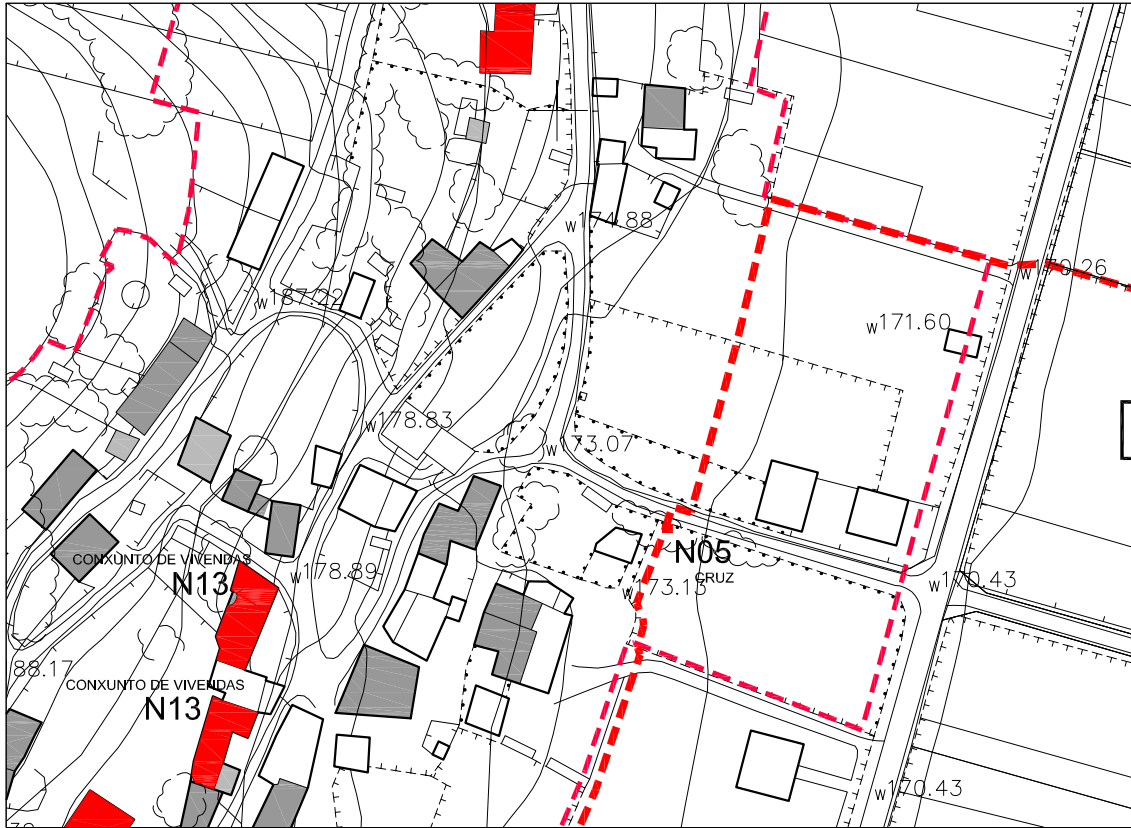
TM-2.7

PLAN XERAL DE ORDENACIÓN MUNICIPAL
DO CONCELLO DE LAXE
CATÁLOGO DE PATRIMONIO ARQUITECTÓNICO PROTEXIDO

BEN A PROTEXER: CRUZ EN APLAZADOIRO

N-05

PLANO E: 1/ 1.500



VISTA ESTADO ACTUAL

PLAN XERAL DE ORDENACIÓN MUNICIPAL
DO CONCELLO DE LAXE

CATÁLOGO DE PATRIMONIO ARQUITECTÓNICO PROTEXIDO

BEN A PROTEXER:

**CRUCEIRO DO CEMITERIO DE
MATIO (III)**

N-06

42.02.3

LOCALIZACIÓN:

PROVINCIA

A CORUÑA

CONCELLO

LAXE

PARROQUIA

SAN SIMÓN DE

NANDE

LUGAR

MATÍO

PROPIEDAD:

PRIVADA

CRONOLOXÍA:

ESTADO DE CONSERVACIÓN:

BO

NORMATIVA LEGAL

CLASE DE SOLO:

S. RÚSTICO PROTECCIÓN

ORDINARIA

ORDENANZA DE PROTECCIÓN:

PROTECCIÓN DO PATRIMONIO

GRADO DE PROTECCIÓN: | ARQUITECTÓNICA:

INTEGRAL

| ARQUEOLÓXICA:

CARTOGRAFÍA

PLANO 1/ 2.000

PLANO 1/ 5.000

N.R. – 01

TM-2.7

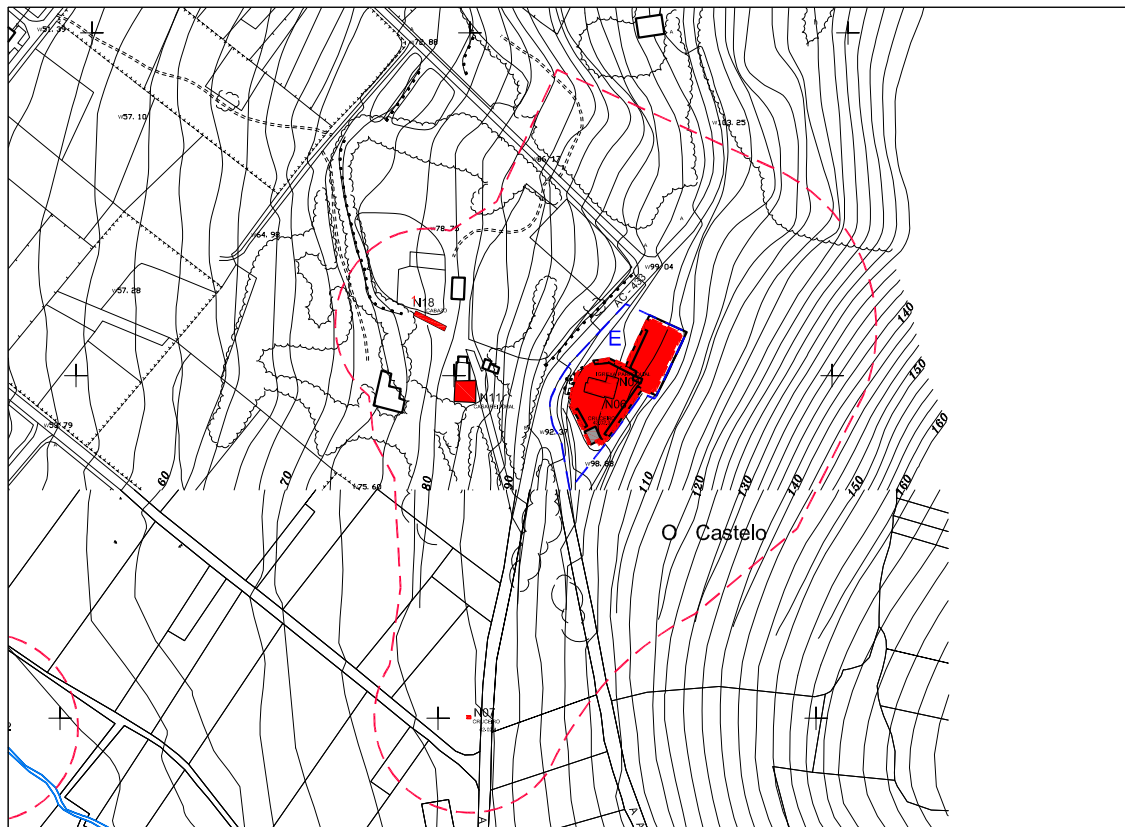
PLAN XERAL DE ORDENACIÓN MUNICIPAL
DO CONCELLO DE LAXE
CATÁLOGO DE PATRIMONIO ARQUITECTÓNICO PROTEXIDO

BEN A PROTEXER: CRUCEIRO 42.02.3 CEMITERIO DE MATÍO

N-06

42.02.3

PLANO E: 1/4.000



VISTA ESTADO ACTUAL

PLAN XERAL DE ORDENACIÓN MUNICIPAL
DO CONCELLO DE LAXE

CATÁLOGO DE PATRIMONIO ARQUITECTÓNICO PROTEXIDO

BEN A PROTEXER:

CRUCEIRO 42.02.4 MATIO

N-07

42.02.4

LOCALIZACIÓN:

PROVINCIA

A CORUÑA

CONCELLO

LAXE

PARROQUIA

SAN SIMÓN DE

NANDE

LUGAR

MATÍO

PROPIEDAD:

PRIVADA

CRONOLOXÍA:

ESTADO DE CONSERVACIÓN:

BO

NORMATIVA LEGAL

CLASE DE SOLO:

SIST. GRAL. VIARIO

ORDENANZA DE PROTECCIÓN:

PROTECCIÓN DO PATRIMONIO

GRADO DE PROTECCIÓN: | ARQUITECTÓNICA:

INTEGRAL

| ARQUEOLÓXICA:

CARTOGRAFÍA

PLANO 1/ 2.000

PLANO 1/ 5.000

N.R. – 04

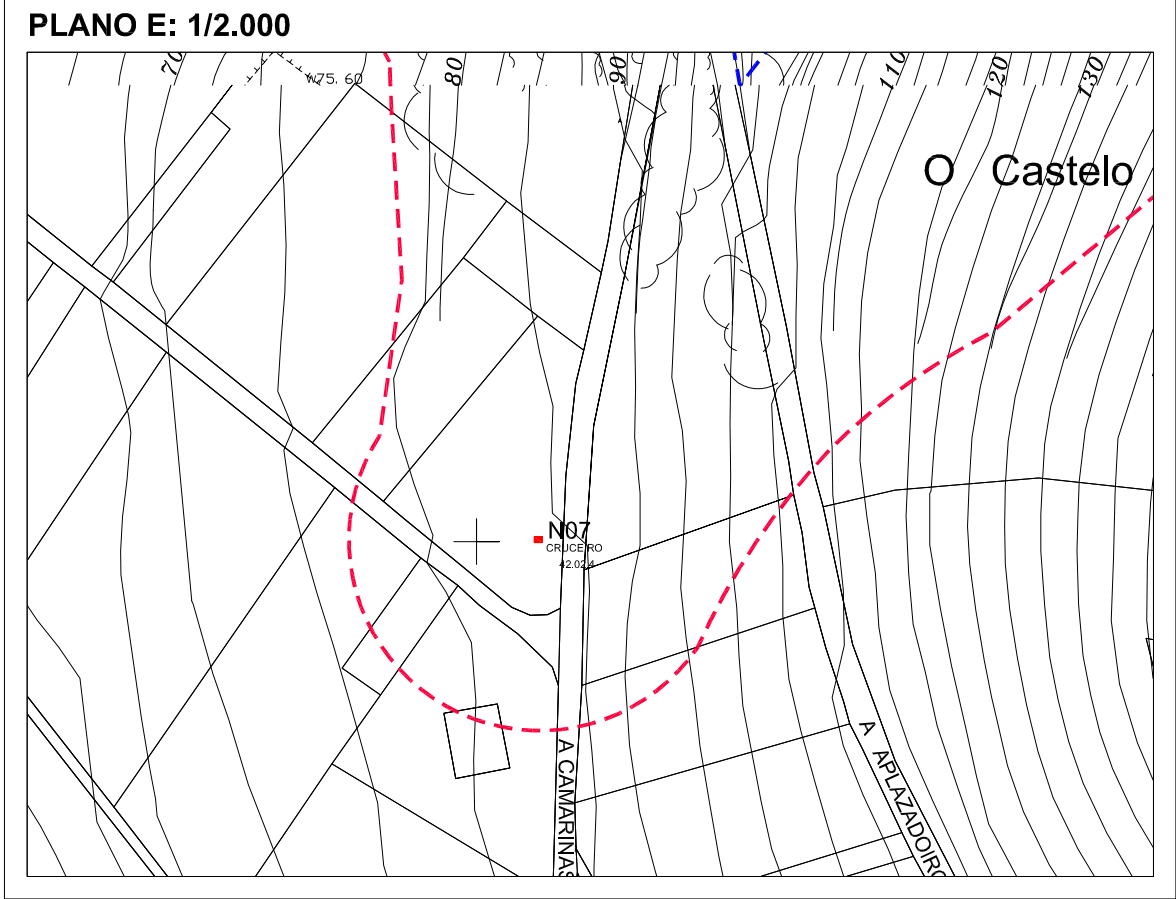
TM-2.7

PLAN XERAL DE ORDENACIÓN MUNICIPAL
DO CONCELLO DE LAXE

CATÁLOGO DE PATRIMONIO ARQUITECTÓNICO PROTEXIDO

BEN A PROTEXER: CRUCEIRO 42.02.4 MATÍO

N-07
42.02.4



VISTA ESTADO ACTUAL

PLAN XERAL DE ORDENACIÓN MUNICIPAL
DO CONCELLO DE LAXE

CATÁLOGO DE PATRIMONIO ARQUITECTÓNICO PROTEXIDO

BEN A PROTEXER:

CRUCEIRO EN MATIO 1

N-08

LOCALIZACIÓN:

PROVINCIA

A CORUÑA

CONCELLO

LAXE

PARROQUIA

SAN SIMÓN DE

LUGAR

NANDE

MATÍO

PROPIEDAD:

PRIVADA

CRONOLOXÍA:

ESTADO DE CONSERVACIÓN:

BO

NORMATIVA LEGAL

CLASE DE SOLO:

S. NÚCLEO. RURAL

ORDENANZA DE PROTECCIÓN:

PROTECCIÓN DO PATRIMONIO

GRADO DE PROTECCIÓN: | ARQUITECTÓNICA:

INTEGRAL

| ARQUEOLÓXICA:

CARTOGRAFÍA

PLANO 1/ 2.000

PLANO 1/ 5.000

N.R. – 04

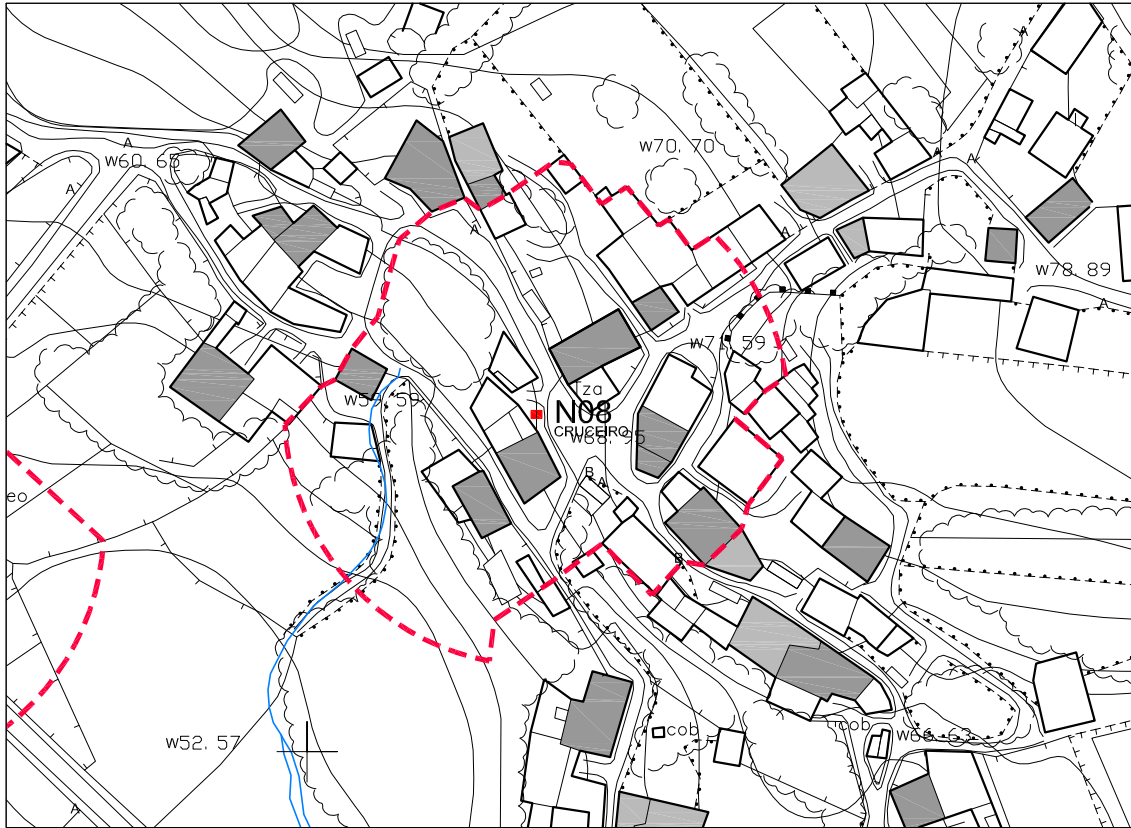
TM-2.5

PLAN XERAL DE ORDENACIÓN MUNICIPAL
DO CONCELLO DE LAXE
CATÁLOGO DE PATRIMONIO ARQUITECTÓNICO PROTEXIDO

BEN A PROTEXER: CRUCEIRO EN MATÍO 1

N-08

PLANO E: 1/1.500



VISTA ESTADO ACTUAL

PLAN XERAL DE ORDENACIÓN MUNICIPAL
DO CONCELLO DE LAXE

CATÁLOGO DE PATRIMONIO ARQUITECTÓNICO PROTEXIDO

BEN A PROTEXER:

CRUCEIRO EN MATIO 2

N-09

LOCALIZACIÓN:

PROVINCIA

A CORUÑA

CONCELLO

LAXE

PARROQUIA

SAN SIMÓN DE

NANDE

LUGAR

MATÍO

PROPIEDAD:

PRIVADA

CRONOLOXÍA:

ESTADO DE CONSERVACIÓN:

BO

NORMATIVA LEGAL

CLASE DE SOLO:

S. NÚCLEO RURAL
(AREA EXPANSIÓN)

ORDENANZA DE PROTECCIÓN:

PROTECCIÓN DO PATRIMONIO

GRADO DE PROTECCIÓN: | ARQUITECTÓNICA:

INTEGRAL

| ARQUEOLÓXICA:

CARTOGRAFÍA

PLANO 1/ 2.000

PLANO 1/ 5.000

N.R. – 04

TM-2.5

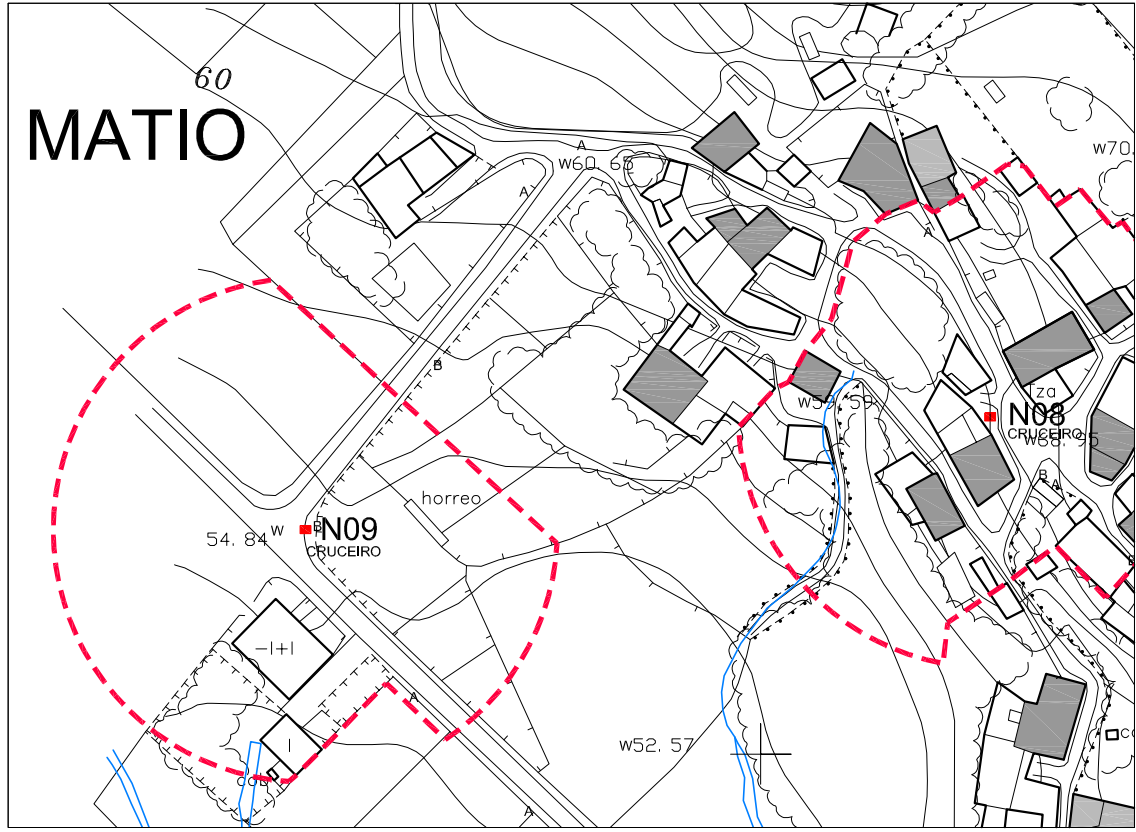
PLAN XERAL DE ORDENACIÓN MUNICIPAL
DO CONCELLO DE LAXE

CATÁLOGO DE PATRIMONIO ARQUITECTÓNICO PROTEXIDO

BEN A PROTEXER: CRUCEIRO DE MATÍO 2

N-09

PLANO E: 1/ 1.500



VISTA ESTADO ACTUAL

PLAN XERAL DE ORDENACIÓN MUNICIPAL
DO CONCELLO DE LAXE

CATÁLOGO DE PATRIMONIO ARQUITECTÓNICO PROTEXIDO

BEN A PROTEXER:

CRUCEIRO EN MATIO 3

N-10

LOCALIZACIÓN:

PROVINCIA

A CORUÑA

CONCELLO

LAXE

PARROQUIA

SAN SIMÓN DE

NANDE

LUGAR

MATÍO

PROPIEDAD:

PRIVADA

CRONOLOXÍA:

ESTADO DE CONSERVACIÓN:

BO

NORMATIVA LEGAL

CLASE DE SOLO:

S. NÚCLEO RURAL

ORDENANZA DE PROTECCIÓN:

PROTECCIÓN DO PATRIMONIO

GRADO DE PROTECCIÓN: | ARQUITECTÓNICA:

INTEGRAL

| ARQUEOLÓXICA:

CARTOGRAFÍA

PLANO 1/ 2.000

PLANO 1/ 5.000

N.R. – 04

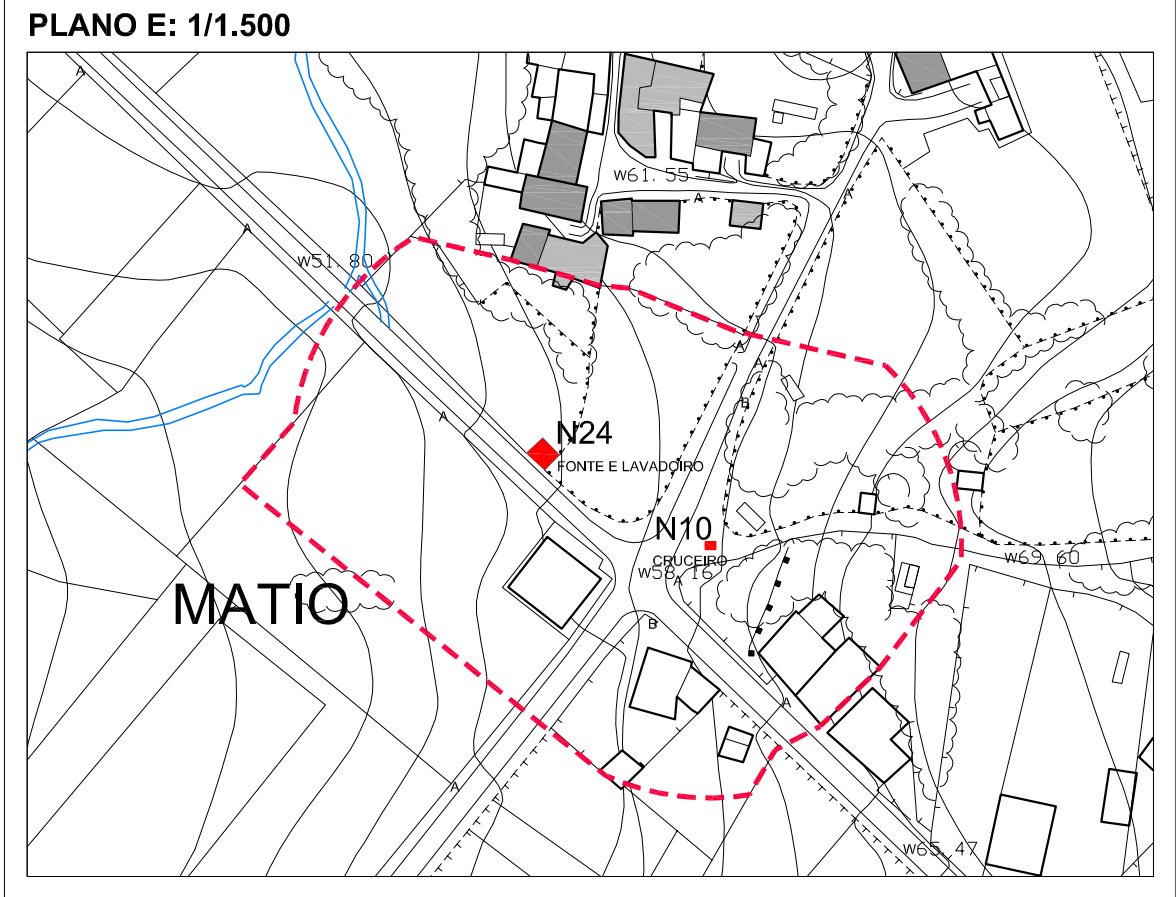
TM-2.5

PLAN XERAL DE ORDENACIÓN MUNICIPAL
DO CONCELLO DE LAXE

CATÁLOGO DE PATRIMONIO ARQUITECTÓNICO PROTEXIDO

BEN A PROTEXER: CRUCEIRO EN MATÍO 3

N-10



VISTA ESTADO ACTUAL

PLAN XERAL DE ORDENACIÓN MUNICIPAL
DO CONCELLO DE LAXE

CATÁLOGO DE PATRIMONIO ARQUITECTÓNICO PROTEXIDO

BEN A PROTEXER:

**CASA REITORAL DE SANTIAGO E
SAN SIMÓN**

N-11

LOCALIZACIÓN:

PROVINCIA

A CORUÑA

CONCELLO

LAXE

PARROQUIA

SAN SIMÓN DE

LUGAR

NANDE

MATÍO

PROPIEDAD:

PRIVADA

CRONOLOXÍA:

ESTADO DE CONSERVACIÓN:

REGULAR

NORMATIVA LEGAL

CLASE DE SOLO:

S. RÚSTICO PROTECCIÓN

AGROPECUARIA

ORDENANZA DE PROTECCIÓN:

PROTECCIÓN DO PATRIMONIO

GRADO DE PROTECCIÓN: | ARQUITECTÓNICA:

ESTRUCTURAL

| ARQUEOLÓXICA:

CARTOGRAFÍA

PLANO 1/ 2.000

PLANO 1/ 5.000

N.R. – 04

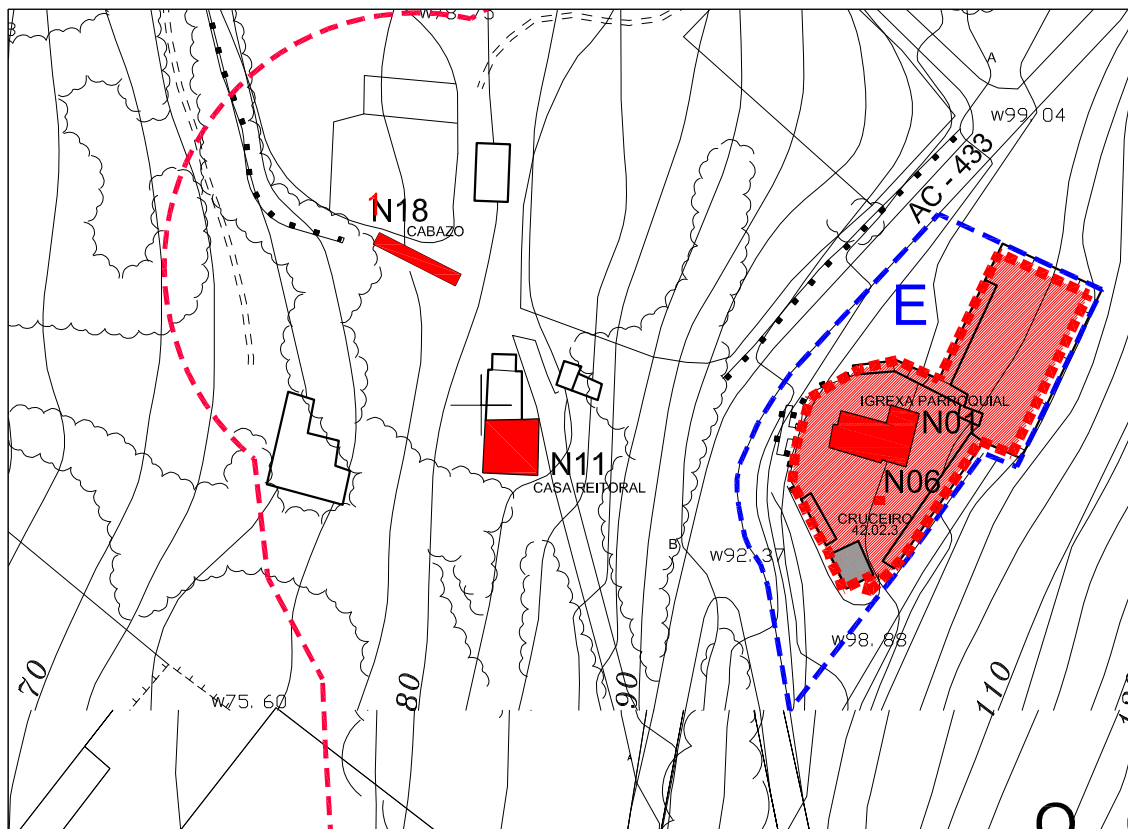
TM-2.5

PLAN XERAL DE ORDENACIÓN MUNICIPAL
DO CONCELLO DE LAXE
CATÁLOGO DE PATRIMONIO ARQUITECTÓNICO PROTEXIDO

BEN A PROTEXER: CASA REITORAL DE SANTIAGO E SAN SIMÓN

N-11

PLANO E: 1/1.500



VISTA ESTADO ACTUAL

PLAN XERAL DE ORDENACIÓN MUNICIPAL
DO CONCELLO DE LAXE

CATÁLOGO DE PATRIMONIO ARQUITECTÓNICO PROTEXIDO

BEN A PROTEXER: **CASA DO APLAZADOIRO**

N-12

LOCALIZACIÓN:

PROVINCIA

A CORUÑA

CONCELLO

LAXE

PARROQUIA

SAN SIMÓN DE

NANDE

LUGAR

APLAZADOIRO

PROPIEDAD:

PRIVADA

CRONOLOXÍA:

S. XVI

ESTADO DE CONSERVACIÓN:

MALO

NORMATIVA LEGAL

CLASE DE SOLO:

S. NÚCLEO RURAL

ORDENANZA DE PROTECCIÓN:

PROTECCIÓN DO PATRIMONIO

GRADO DE PROTECCIÓN: | ARQUITECTÓNICA:

ESTRUCTURAL

| ARQUEOLÓXICA:

CARTOGRAFÍA

PLANO 1/ 2.000

PLANO 1/ 5.000

N.R. – 01

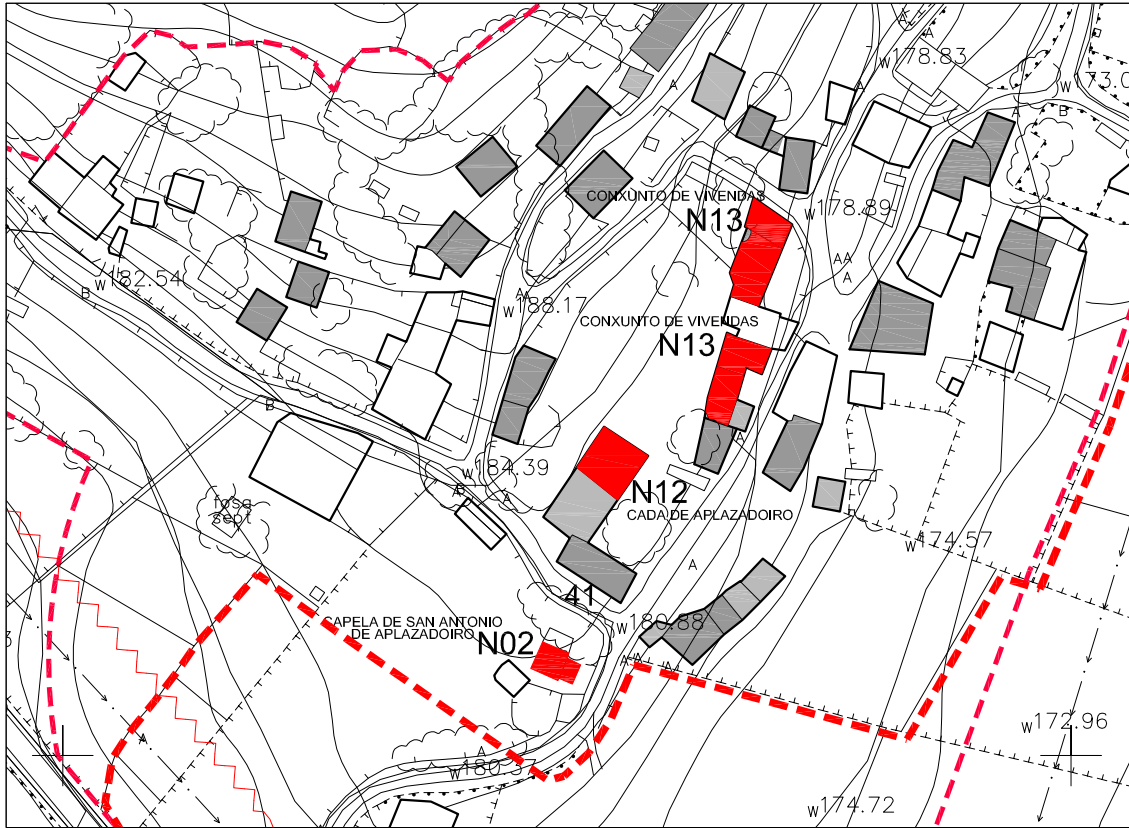
TM-2.7

PLAN XERAL DE ORDENACIÓN MUNICIPAL
DO CONCELLO DE LAXE
CATÁLOGO DE PATRIMONIO ARQUITECTÓNICO PROTEXIDO

BEN A PROTEXER: CASA EN APLAZADOIRO

N-12

PLANO E: 1/ 1.500



VISTA ESTADO ACTUAL

PLAN XERAL DE ORDENACIÓN MUNICIPAL
DO CONCELLO DE LAXE

CATÁLOGO DE PATRIMONIO ARQUITECTÓNICO PROTEXIDO

BEN A PROTEXER:

**CONXUNTO DE VIVENDAS EN
APLAZADOIRO**

N-13

LOCALIZACIÓN:

PROVINCIA

A CORUÑA

CONCELLO

LAXE

PARROQUIA

SAN SIMÓN DE

NANDE

LUGAR

APLAZADOIRO

PROPIEDAD:

PRIVADA

CRONOLOXÍA:

ESTADO DE CONSERVACIÓN:

BO/ REGULAR

NORMATIVA LEGAL

CLASE DE SOLO:

S. NÚCLEO RURAL

ORDENANZA DE PROTECCIÓN:

PROTECCIÓN DO PATRIMONIO

GRADO DE PROTECCIÓN: | ARQUITECTÓNICA:

ESTRUCTURAL

| ARQUEOLÓXICA:

CARTOGRAFÍA

PLANO 1/ 2.000

PLANO 1/ 5.000

N.R. – 01

TM-2.7

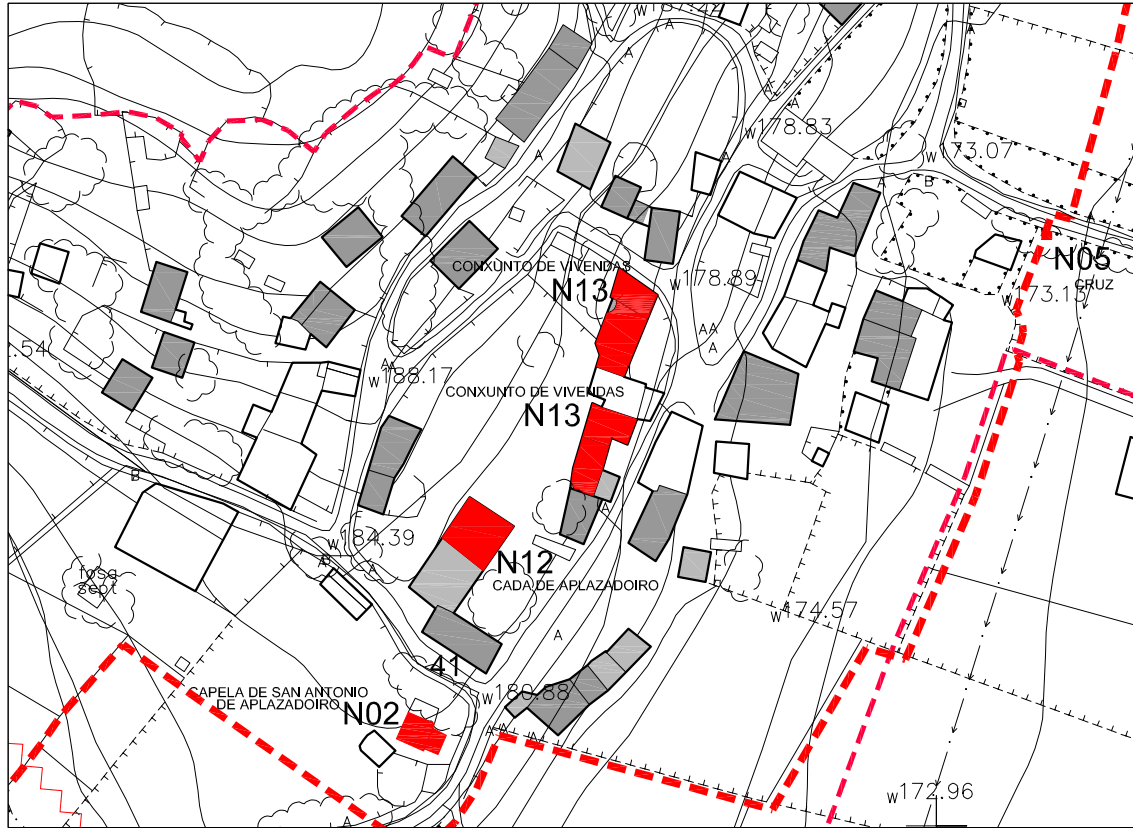
PLAN XERAL DE ORDENACIÓN MUNICIPAL
DO CONCELLO DE LAXE

CATÁLOGO DE PATRIMONIO ARQUITECTÓNICO PROTEXIDO

BEN A PROTEXER: CONXUNTO DE CASAS EN APLAZADOIRO

N-13

PLANO E: 1/1.500



VISTA ESTADO ACTUAL

**PLAN XERAL DE ORDENACIÓN MUNICIPAL
DO CONCELLO DE LAXE**
CATÁLOGO DE PATRIMONIO ARQUITECTÓNICO PROTEXIDO

BEN A PROTEXER:	CABAZOS EN APLAZADOIRO	N-14
------------------------	-------------------------------	-------------

LOCALIZACIÓN:	
PROVINCIA	A CORUÑA
CONCELLO	LAXE
PARROQUIA	SAN SIMÓN DE NANDE
LUGAR	APLAZADOIRO

PROPIEDAD:	PRIVADA
-------------------	---------

CRONOLOXÍA:	VARIAS S. XVIII EN ADIANTE
--------------------	----------------------------

ESTADO DE CONSERVACIÓN:

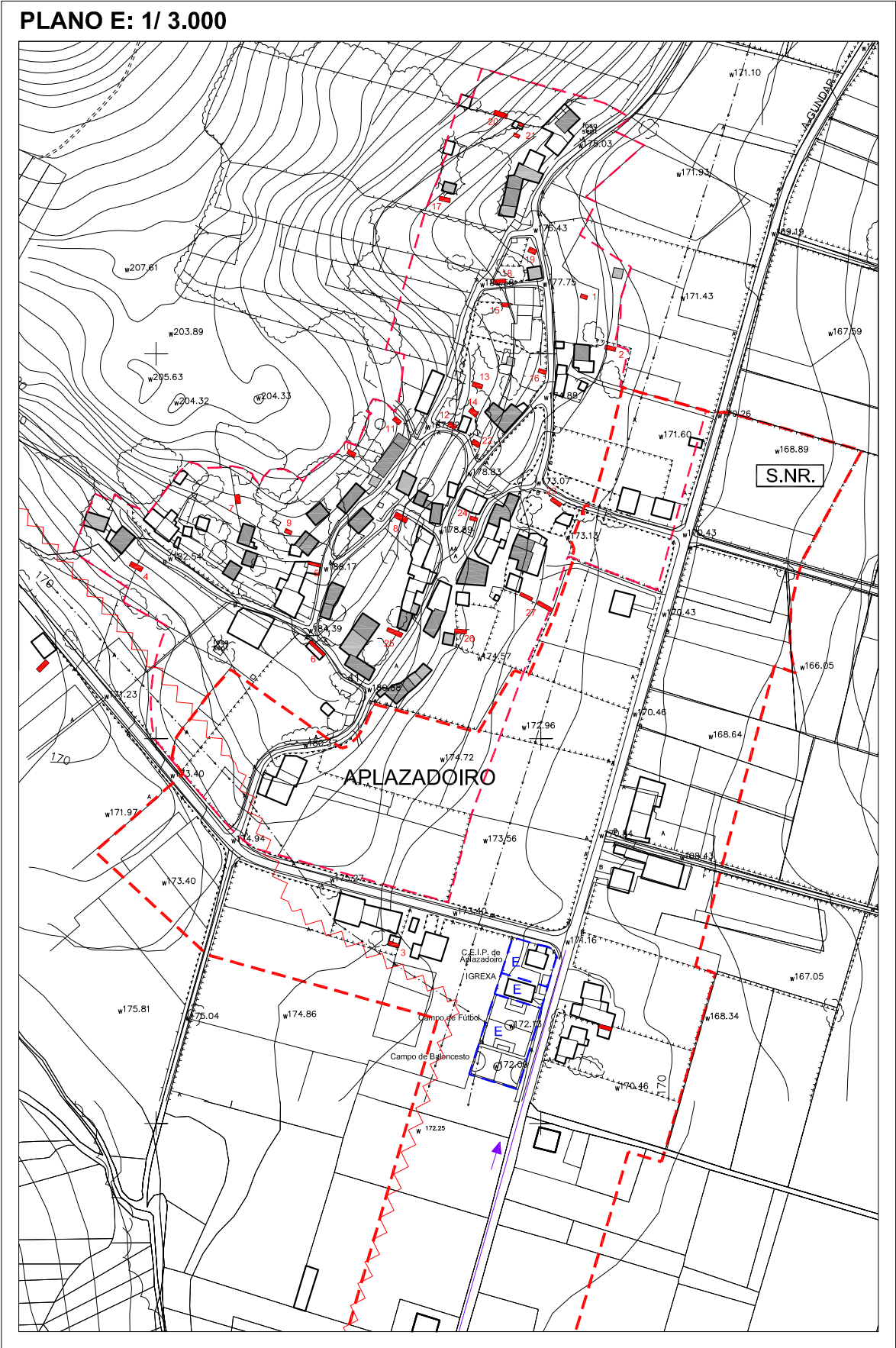
NORMATIVA LEGAL	
CLASE DE SOLO:	S. NÚCLEO RURAL
ORDENANZA DE PROTECCIÓN:	DECRETO 499/1973- 22 Feb
GRADO DE PROTECCIÓN:	ESTRUCTURAL
ARQUITECTÓNICA:	
ARQUEOLÓXICA:	

CARTOGRAFÍA	
PLANO 1/ 2.000	N.R. – 01
PLANO 1/ 5.000	TM-2.7

PLAN XERAL DE ORDENACIÓN MUNICIPAL
DO CONCELLO DE LAXE
CATÁLOGO DE PATRIMONIO ARQUITECTÓNICO PROTEXIDO

BEN A PROTEXER: CABAZOS EN APLAZADOIRO

N-14



VISTA ESTADO ACTUAL



1



5



2



6



3



7



4



8

VISTA ESTADO ACTUAL



9



13



10



14



11



15



12



16

VISTA ESTADO ACTUAL



17



21



18



22



19



23



20



24

VISTA ESTADO ACTUAL



25



27



26



28

PLAN XERAL DE ORDENACIÓN MUNICIPAL
DO CONCELLO DE LAXE

CATÁLOGO DE PATRIMONIO ARQUITECTÓNICO PROTEXIDO

BEN A PROTEXER: CABAZOS EN GUNDAR

N-15

LOCALIZACIÓN:

PROVINCIA

A CORUÑA

CONCELLO

LAXE

PARROQUIA

SAN SIMÓN DE

NANDE

LUGAR

GUNDAR

PROPIEDAD:

CRONOLOXÍA:

VARIAS S. XVIII EN ADIANTE

ESTADO DE CONSERVACIÓN:

NORMATIVA LEGAL

CLASE DE SOLO:

S. NÚCLEO RURAL

ORDENANZA DE PROTECCIÓN:

DECRETO 499/1973- 22Feb

GRADO DE PROTECCIÓN: | ARQUITECTÓNICA:

ESTRUCTURAL

| ARQUEOLÓXICA:

CARTOGRAFÍA

PLANO 1/ 2.000

PLANO 1/ 5.000

N.R. – 03

TM-2.5 – TM-2.7

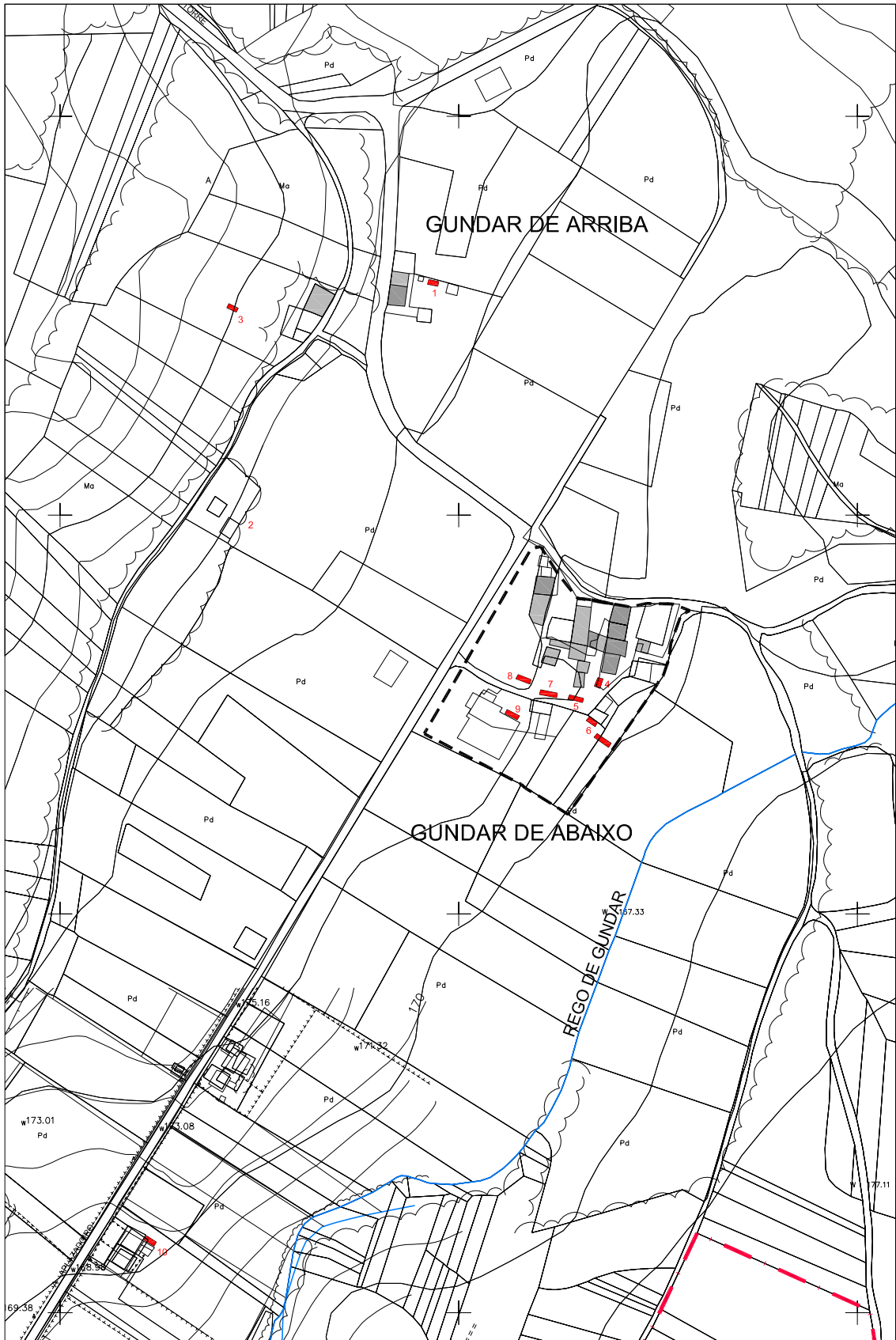
PLAN XERAL DE ORDENACIÓN MUNICIPAL
DO CONCELLO DE LAXE

CATÁLOGO DE PATRIMONIO ARQUITECTÓNICO PROTEXIDO

BEN A PROTEXER: CABAZOS EN GUNDAR

N-15

PLANO E: 1/ 3.000



VISTA ESTADO ACTUAL



1



5



2



6



3



7



4



8

VISTA ESTADO ACTUAL



9



10

PLAN XERAL DE ORDENACIÓN MUNICIPAL
DO CONCELLO DE LAXE

CATÁLOGO DE PATRIMONIO ARQUITECTÓNICO PROTEXIDO

BEN A PROTEXER: CABAZOS EN RENS

N-16

LOCALIZACIÓN:

PROVINCIA

A CORUÑA

CONCELLO

LAXE

PARROQUIA

SAN SIMÓN DE

LUGAR

NANDE

RENS

PROPIEDAD:

CRONOLOXÍA:

VARIAS S. XVIII EN ADIANTE

ESTADO DE CONSERVACIÓN:

NORMATIVA LEGAL

CLASE DE SOLO:

S. NÚCLEO RURAL

ORDENANZA DE PROTECCIÓN:

DECRETO 499/1973- 22 Feb

GRADO DE PROTECCIÓN: | ARQUITECTÓNICA:

ESTRUCTURAL

| ARQUEOLÓXICA:

CARTOGRAFÍA

PLANO 1/ 2.000

PLANO 1/ 5.000

N.R. – 06

TM-2.7

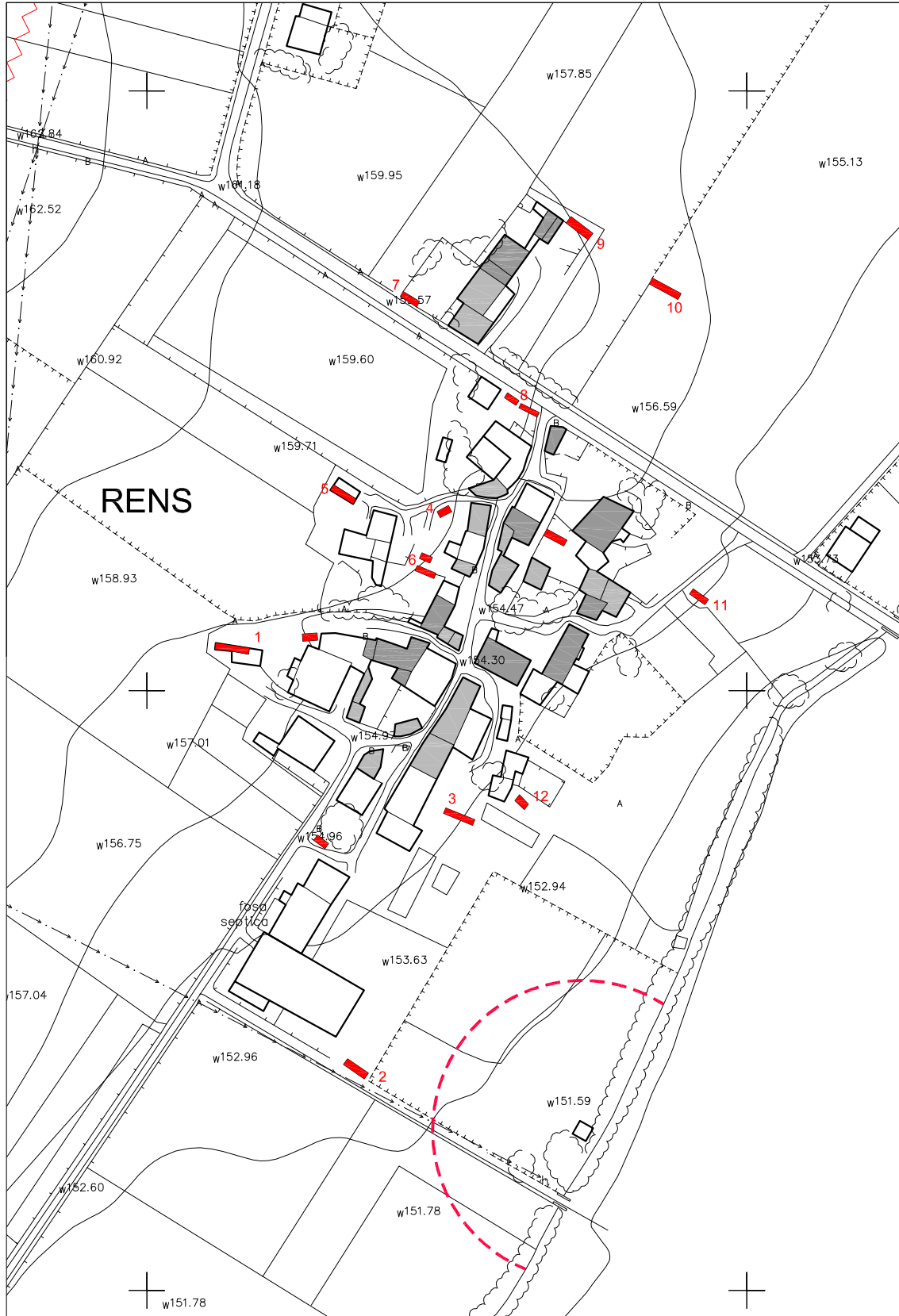
PLAN XERAL DE ORDENACIÓN MUNICIPAL
DO CONCELLO DE LAXE

CATÁLOGO DE PATRIMONIO ARQUITECTÓNICO PROTEXIDO

BEN A PROTEXER: CABAZOS EN RENS

N-16

PLANO E: 1/2.000



VISTA ESTADO ACTUAL



1



5



2



6



3



7



4



8

VISTA ESTADO ACTUAL



9



11



10



12

PLAN XERAL DE ORDENACIÓN MUNICIPAL
DO CONCELLO DE LAXE

CATÁLOGO DE PATRIMONIO ARQUITECTÓNICO PROTEXIDO

BEN A PROTEXER: CABAZOS EN VIQUEIRA

N-17

LOCALIZACIÓN:

PROVINCIA

A CORUÑA

CONCELLO

LAXE

PARROQUIA

SAN SIMÓN DE

NANDE

LUGAR

A VIQUEIRA

PROPIEDAD:

PRIVADA

CRONOLOXÍA:

VARIAS S. XVIII EN ADIANTE

ESTADO DE CONSERVACIÓN:

NORMATIVA LEGAL

CLASE DE SOLO:

S. NÚCLEO RURAL

ORDENANZA DE PROTECCIÓN:

DECRETO 499/1973- 22 Feb

GRADO DE PROTECCIÓN: | ARQUITECTÓNICA:

ESTRUCTURAL

| ARQUEOLÓXICA:

CARTOGRAFÍA

PLANO 1/ 2.000

PLANO 1/ 5.000

N.R. – 02

TM-2.7

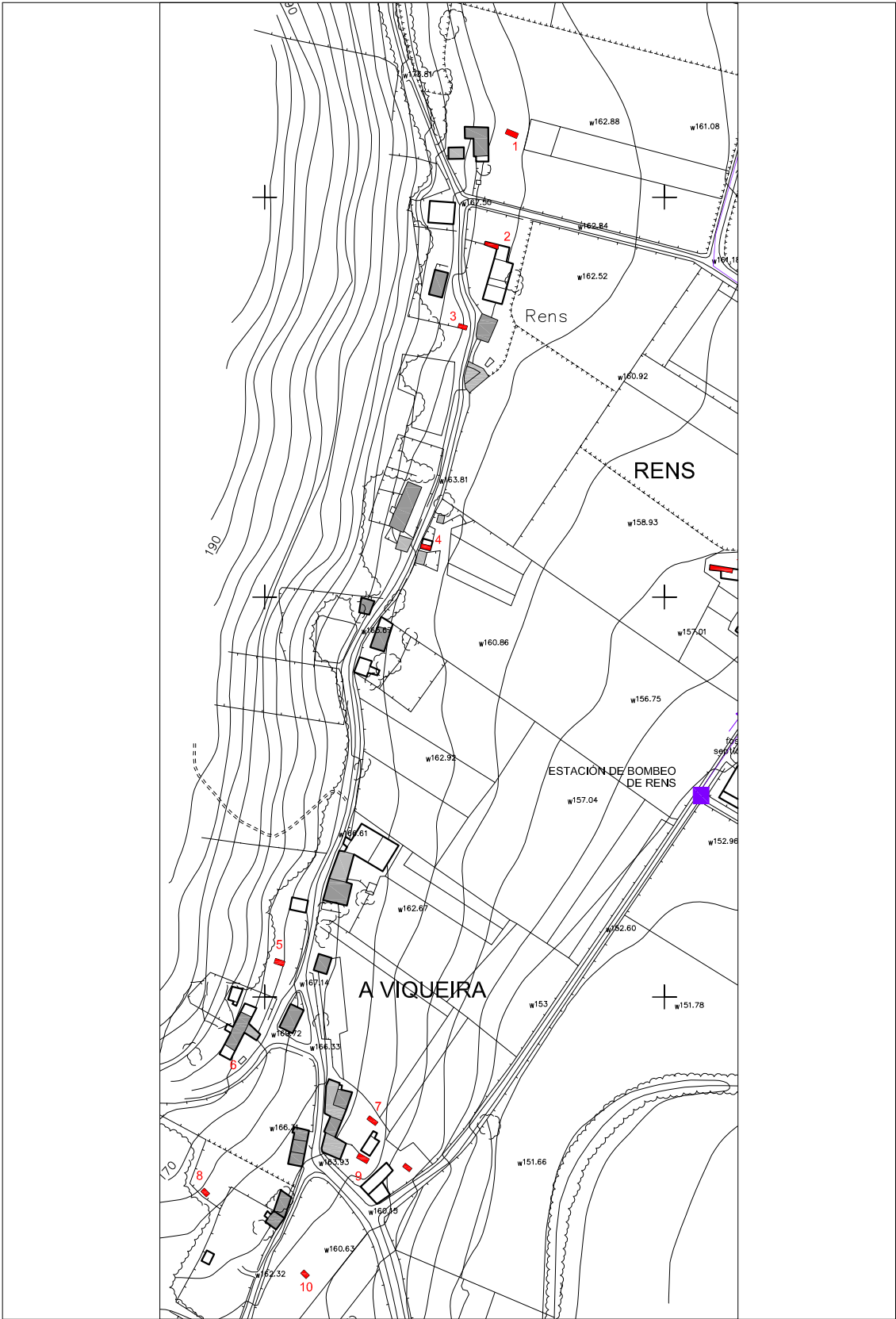
PLAN XERAL DE ORDENACIÓN MUNICIPAL
DO CONCELLO DE LAXE

CATÁLOGO DE PATRIMONIO ARQUITECTÓNICO PROTEXIDO

BEN A PROTEXER: CABAZOS EN A VIQUEIRA

N-17

PLANO E: 1/3.000



VISTA ESTADO ACTUAL



1



5



2



6



3



7



4



8

VISTA ESTADO ACTUAL



9



10

PLAN XERAL DE ORDENACIÓN MUNICIPAL
DO CONCELLO DE LAXE

CATÁLOGO DE PATRIMONIO ARQUITECTÓNICO PROTEXIDO

BEN A PROTEXER:

Cabazo perto da parroquia de S. Simón.
Estrada de Camariñas. Nande

N-18

LOCALIZACIÓN:

PROVINCIA

A CORUÑA

CONCELLO

LAXE

PARROQUIA

SAN SIMÓN DE

LUGAR

NANDE

MATIO

PROPIEDAD:

PRIVADA

CRONOLOXÍA:

VARIAS S. XVIII EN ADIANTE

ESTADO DE CONSERVACIÓN:

BO

NORMATIVA LEGAL

CLASE DE SOLO:

S. NÚCLEO RURAL

ORDENANZA DE PROTECCIÓN:

DECRETO 499/1973- 22 Feb

GRADO DE PROTECCIÓN: | ARQUITECTÓNICA:

ESTRUCTURAL

| ARQUEOLÓXICA:

CARTOGRAFÍA

PLANO 1/ 2.000

PLANO 1/ 5.000

N.R. – 04


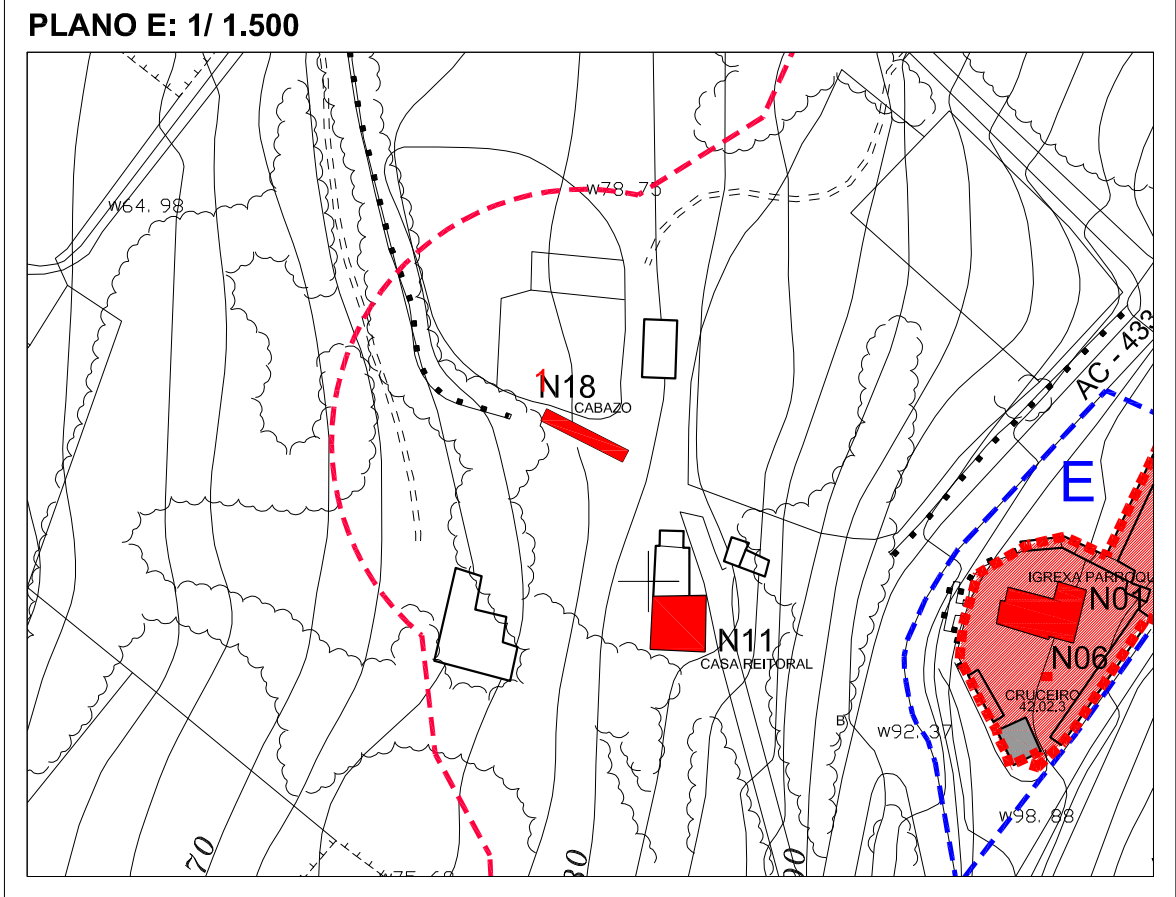
TM-2.5

PLAN XERAL DE ORDENACIÓN MUNICIPAL
DO CONCELLO DE LAXE

CATÁLOGO DE PATRIMONIO ARQUITECTÓNICO PROTEXIDO

BEN A PROTEXER: CABAZO NA PARROQUIA DE SAN SIMÓN
ESTRADA A CAMARIÑAS. NANDE

N-18



VISTA ESTADO ACTUAL

PLAN XERAL DE ORDENACIÓN MUNICIPAL
DO CONCELLO DE LAXE

CATÁLOGO DE PATRIMONIO ARQUITECTÓNICO PROTEXIDO

BEN A PROTEXER: CABAZOS EN MATIO

N-19

LOCALIZACIÓN:

PROVINCIA

A CORUÑA

CONCELLO

LAXE

PARROQUIA

SAN SIMÓN DE

LUGAR

NANDE

MATÍO

PROPIEDAD:

CRONOLOXÍA:

ESTADO DE CONSERVACIÓN:

NORMATIVA LEGAL

CLASE DE SOLO:

S. NÚCLEO RURAL

ORDENANZA DE PROTECCIÓN:

DECRETO 499/1973- 22 Feb

GRADO DE PROTECCIÓN: | ARQUITECTÓNICA:

ESTRUCTURAL

| ARQUEOLÓXICA:

CARTOGRAFÍA

PLANO 1/ 2.000

PLANO 1/ 5.000

N.R. – 04

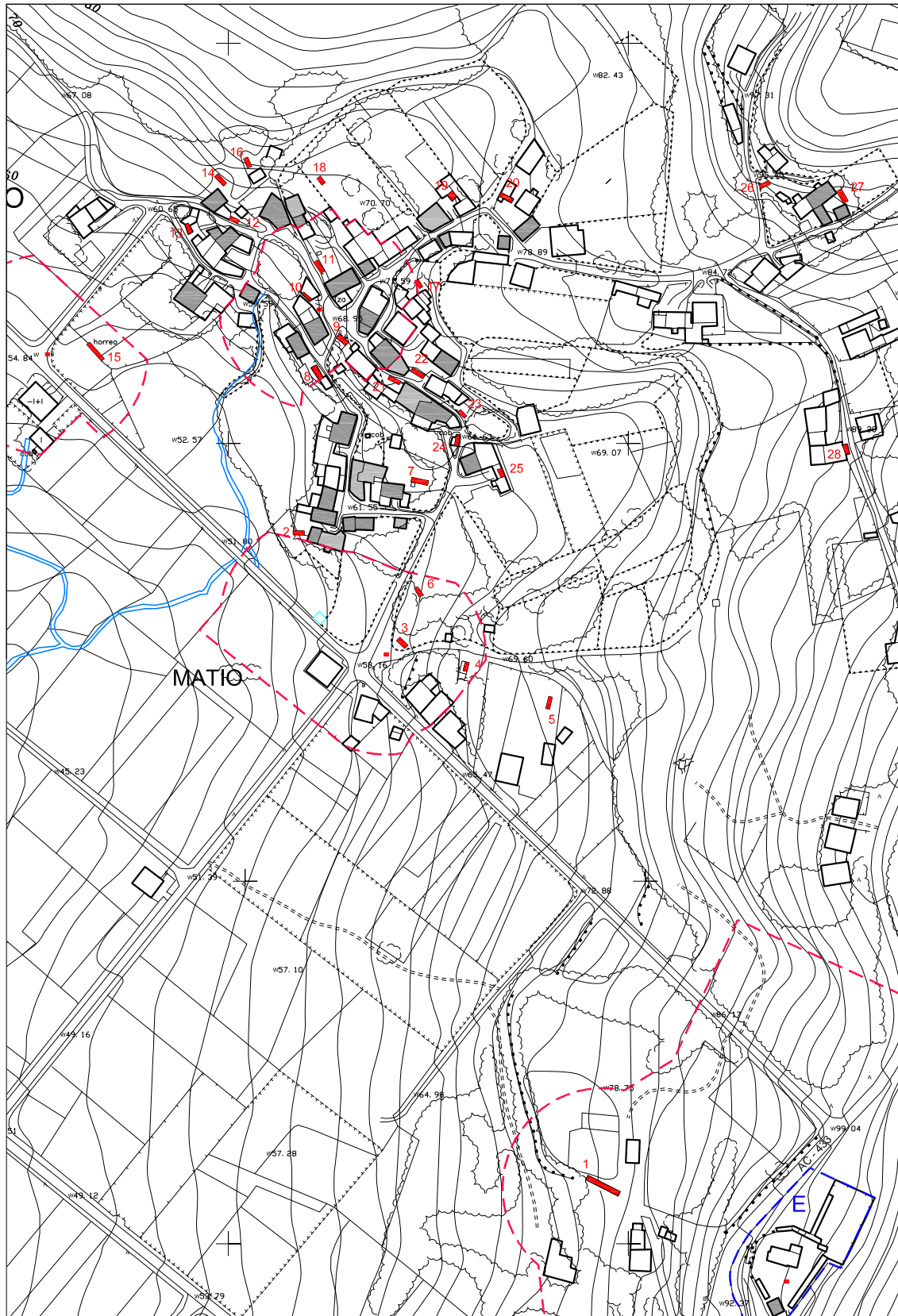
TM-2.5

PLAN XERAL DE ORDENACIÓN MUNICIPAL
DO CONCELLO DE LAXE
CATÁLOGO DE PATRIMONIO ARQUITECTÓNICO PROTEXIDO

BEN A PROTEXER: CABAZOS EN MATÍO

N-19

PLANO E: 1/3.000



VISTA ESTADO ACTUAL



1



5



2



6



3



7



4



8

VISTA ESTADO ACTUAL



9



13



10



14



11



15



12



16

VISTA ESTADO ACTUAL



17



21



18



22



19



23



20



24

VISTA ESTADO ACTUAL



25



27



26



28

PLAN XERAL DE ORDENACIÓN MUNICIPAL
DO CONCELLO DE LAXE

CATÁLOGO DE PATRIMONIO ARQUITECTÓNICO PROTEXIDO

BEN A PROTEXER: CABAZOS EN REBOREDO

N-20

LOCALIZACIÓN:

PROVINCIA

A CORUÑA

CONCELLO

LAXE

PARROQUIA

SAN SIMÓN DE

NANDE

LUGAR

REBOREDO

PROPIEDAD:

PRIVADA

CRONOLOXÍA:

VARIAS S. XVIII EN ADIANTE

ESTADO DE CONSERVACIÓN:

NORMATIVA LEGAL

CLASE DE SOLO:

S. NÚCLEO RURAL

ORDENANZA DE PROTECCIÓN:

DECRETO 499/1973- 22 Feb

GRADO DE PROTECCIÓN: | ARQUITECTÓNICA:

ESTRUCTURAL

| ARQUEOLÓXICA:

CARTOGRAFÍA

PLANO 1/ 2.000

PLANO 1/ 5.000

N.R. – 05

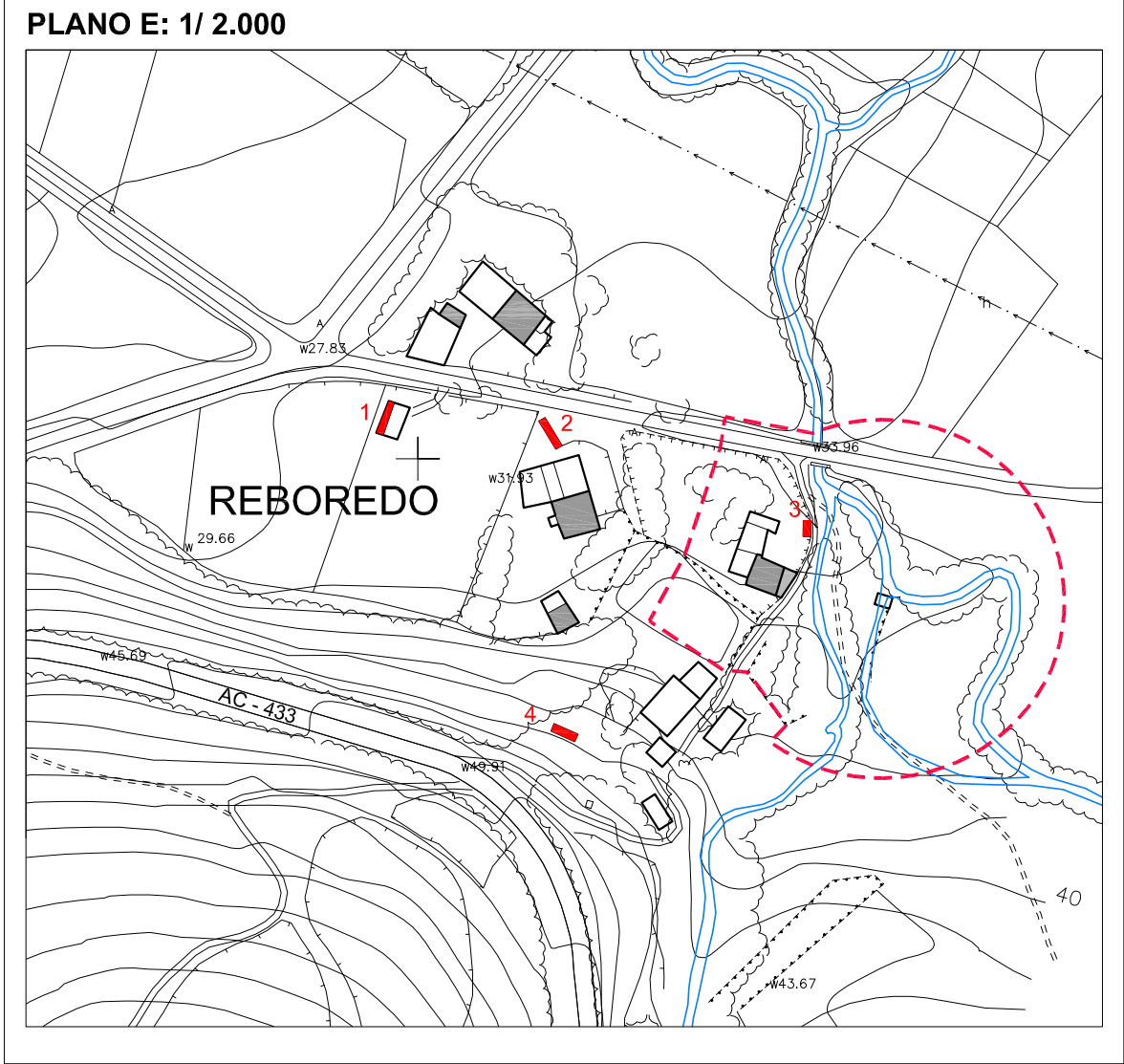
TM-2.5

PLAN XERAL DE ORDENACIÓN MUNICIPAL
DO CONCELLO DE LAXE

CATÁLOGO DE PATRIMONIO ARQUITECTÓNICO PROTEXIDO

BEN A PROTEXER: CABAZOS EN REBOREDO

N-20



VISTA ESTADO ACTUAL



1



2

VISTA ESTADO ACTUAL



3



4

PLAN XERAL DE ORDENACIÓN MUNICIPAL
DO CONCELLO DE LAXE

CATÁLOGO DE PATRIMONIO ARQUITECTÓNICO PROTEXIDO

BEN A PROTEXER: MUIÑOS EN APLAZADOIRO

N-21

LOCALIZACIÓN:

PROVINCIA

A CORUÑA

CONCELLO

LAXE

PARROQUIA

SAN SIMÓN DE

NANDE

LUGAR

APLAZADOIRO

PROPIEDAD:

PRIVADA

CRONOLOXÍA:

ESTADO DE CONSERVACIÓN:

REGULAR

NORMATIVA LEGAL

CLASE DE SOLO:

S. RÚSTICO-

PROTECCIÓN DE AUGAS

ORDENANZA DE PROTECCIÓN:

PROTECCIÓN DO PATRIMONIO

GRADO DE PROTECCIÓN: | ARQUITECTÓNICA:

ESTRUCTURAL

| ARQUEOLÓXICA:

CARTOGRAFÍA

PLANO 1/ 2.000

PLANO 1/ 5.000

N.R. – 01

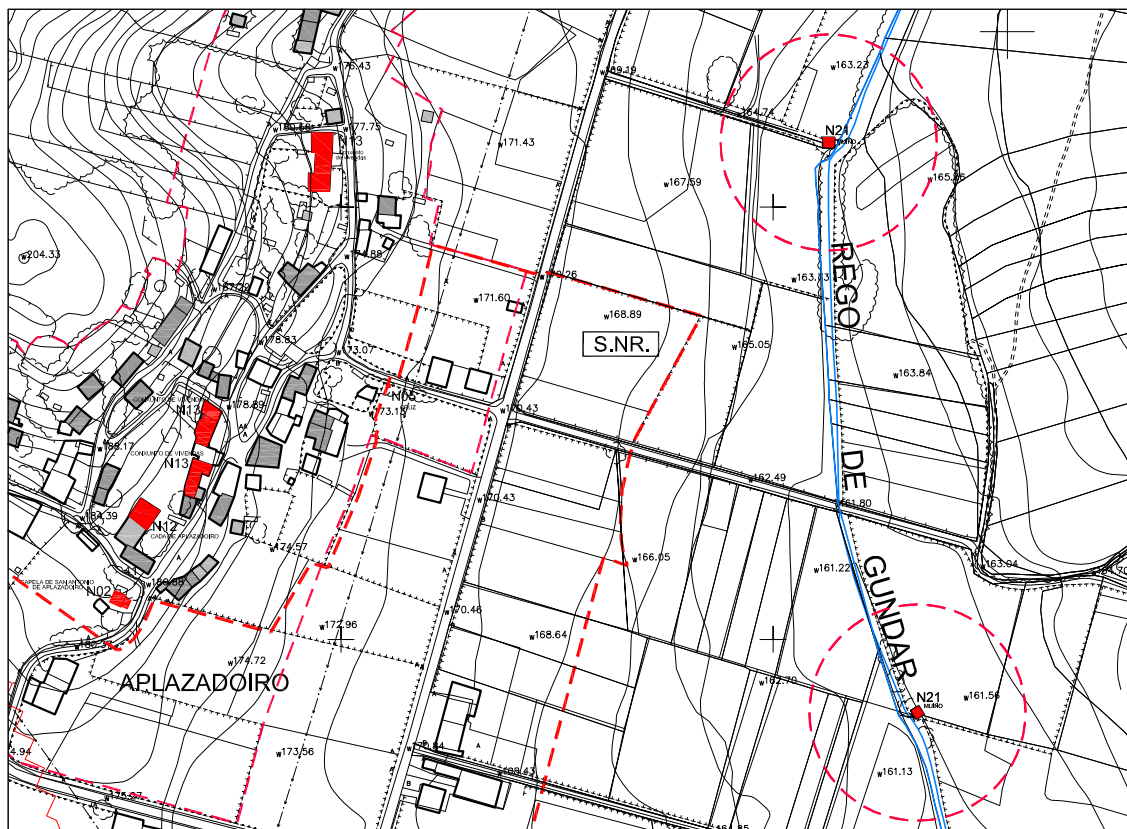
TM-2.7

PLAN XERAL DE ORDENACIÓN MUNICIPAL
DO CONCELLO DE LAXE
CATÁLOGO DE PATRIMONIO ARQUITECTÓNICO PROTEXIDO

BEN A PROTEXER: MUIÑOS EN APLAZADOIRO

N-21

PLANO E: 1/3.500



VISTA ESTADO ACTUAL

PLAN XERAL DE ORDENACIÓN MUNICIPAL
DO CONCELLO DE LAXE

CATÁLOGO DE PATRIMONIO ARQUITECTÓNICO PROTEXIDO

BEN A PROTEXER: MUIÑOS EN REBOREDO

N-22

LOCALIZACIÓN:

PROVINCIA

A CORUÑA

CONCELLO

LAXE

PARROQUIA

SAN SIMÓN DE

NANDE

LUGAR

REBOREDO

PROPIEDAD:

PRIVADA

CRONOLOXÍA:

VARIAS S. XVIII EN ADIANTE

ESTADO DE CONSERVACIÓN:

REGULAR

NORMATIVA LEGAL

CLASE DE SOLO:

S. RÚSTICO DE
PROTECCIÓN DE AUGAS

ORDENANZA DE PROTECCIÓN:

PROTECCIÓN DO PATRIMONIO

GRADO DE PROTECCIÓN: | ARQUITECTÓNICA:

ESTRUCTURAL

| ARQUEOLÓXICA:

CARTOGRAFÍA

PLANO 1/ 2.000

PLANO 1/ 5.000

N.R. – 05

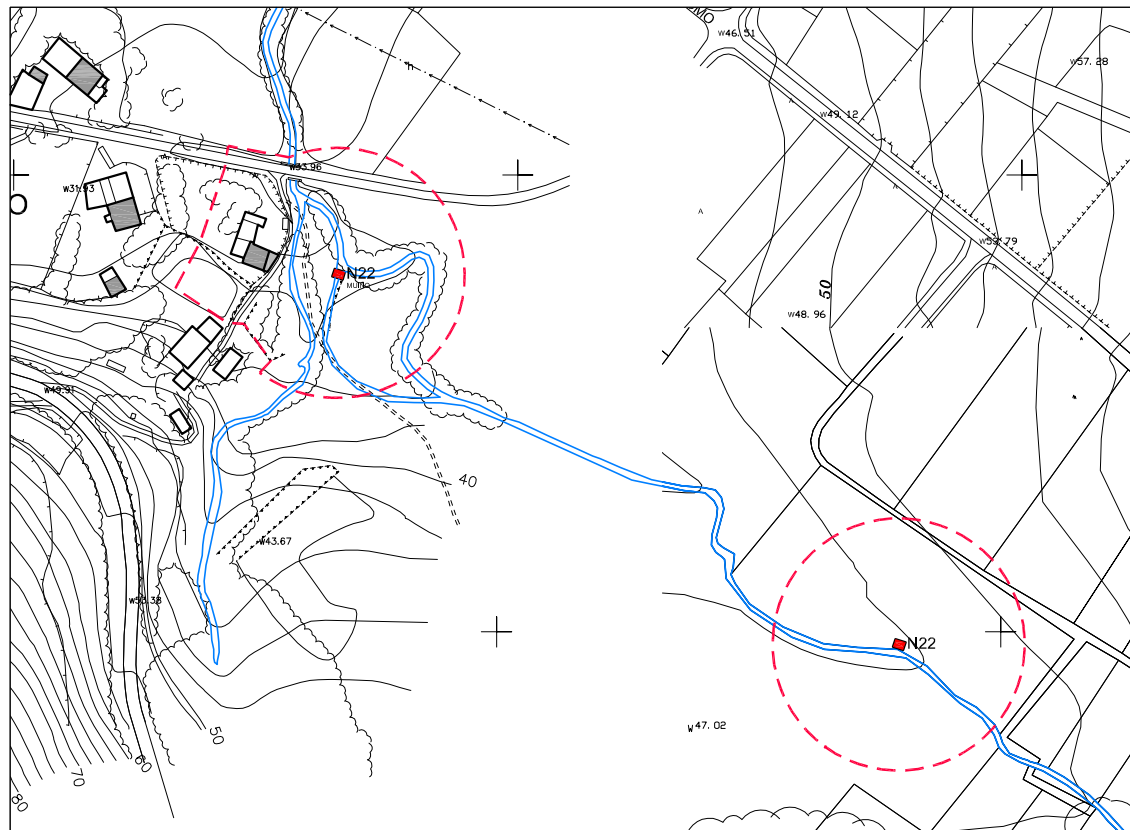
TM-2.5

PLAN XERAL DE ORDENACIÓN MUNICIPAL
DO CONCELLO DE LAXE
CATÁLOGO DE PATRIMONIO ARQUITECTÓNICO PROTEXIDO

BEN A PROTEXER: MUIÑOS EN REBOREDO

N-22

PLANO E: 1/3.000



VISTA ESTADO ACTUAL

PLAN XERAL DE ORDENACIÓN MUNICIPAL
DO CONCELLO DE LAXE

CATÁLOGO DE PATRIMONIO ARQUITECTÓNICO PROTEXIDO

BEN A PROTEXER:

MUIÑO EN RENS

N-23

LOCALIZACIÓN:

PROVINCIA

A CORUÑA

CONCELLO

LAXE

PARROQUIA

SAN SIMÓN DE

NANDE

LUGAR

RENS

PROPIEDAD:

PRIVADA

CRONOLOXÍA:

ESTADO DE CONSERVACIÓN:

REGULAR

NORMATIVA LEGAL

CLASE DE SOLO:

S. RÚSTICO DE
PROTECCIÓN DE AUGAS

ORDENANZA DE PROTECCIÓN:

PROTECCIÓN DO PATRIMONIO

GRADO DE PROTECCIÓN: | ARQUITECTÓNICA:

ESTRUCTURAL

| ARQUEOLÓXICA:

CARTOGRAFÍA

PLANO 1/ 2.000

PLANO 1/ 5.000

N.R. – 06

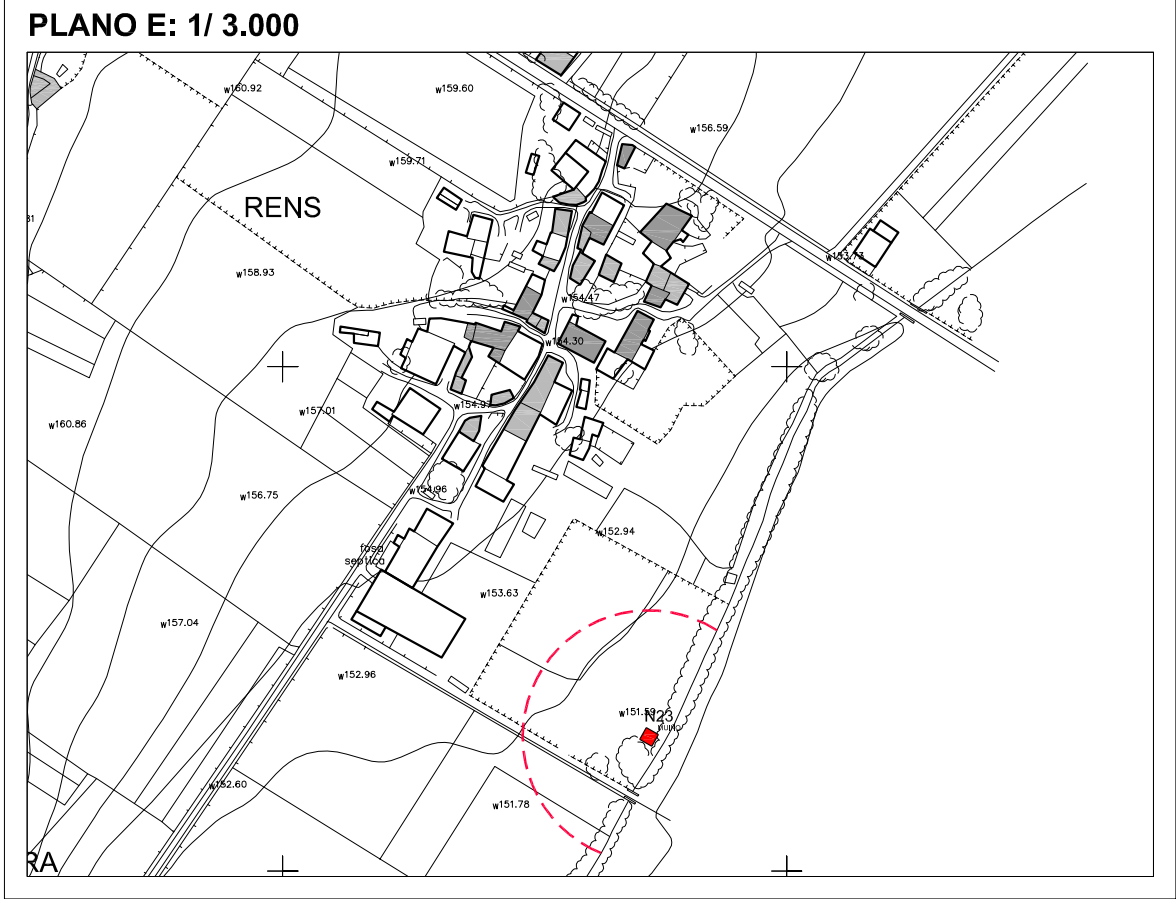
TM-2.7

PLAN XERAL DE ORDENACIÓN MUNICIPAL
DO CONCELLO DE LAXE

CATÁLOGO DE PATRIMONIO ARQUITECTÓNICO PROTEXIDO

BEN A PROTEXER: MUIÑO EN RENS

N-23



VISTA ESTADO ACTUAL

PLAN XERAL DE ORDENACIÓN MUNICIPAL
DO CONCELLO DE LAXE

CATÁLOGO DE PATRIMONIO ARQUITECTÓNICO PROTEXIDO

BEN A PROTEXER: **FONTE E LAVADOIRO EN MATIO**

N-24

LOCALIZACIÓN:

PROVINCIA

A CORUÑA

CONCELLO

LAXE

PARROQUIA

SAN SIMÓN DE

NANDE

LUGAR

MATÍO

PROPIEDAD:

PÚBLICA

CRONOLOXÍA:

ESTADO DE CONSERVACIÓN:

BO

NORMATIVA LEGAL

CLASE DE SOLO:

S. NÚCLEO RURAL

ORDENANZA DE PROTECCIÓN:

PROTECCIÓN DO PATRIMONIO

GRADO DE PROTECCIÓN: | ARQUITECTÓNICA:

AMBIENTAL

| ARQUEOLÓXICA:

CARTOGRAFÍA

PLANO 1/ 2.000

PLANO 1/ 5.000

N.R. – 04

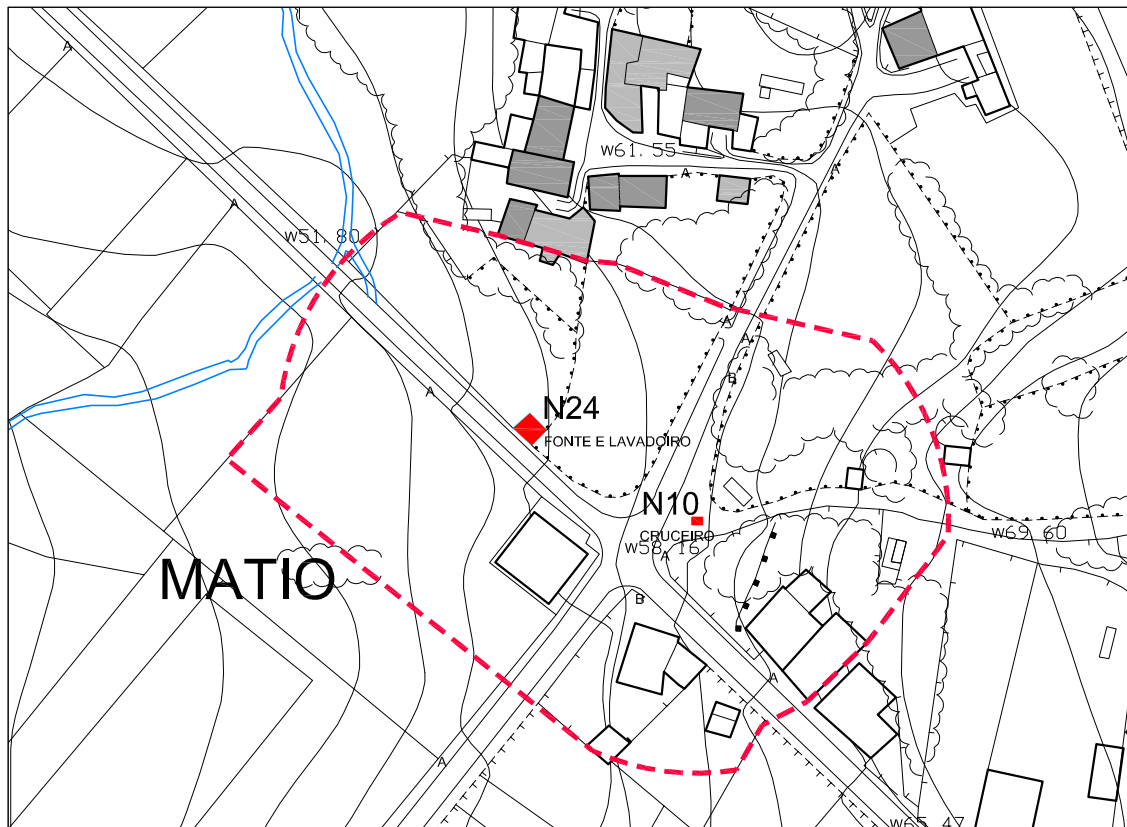
TM-2.5

PLAN XERAL DE ORDENACIÓN MUNICIPAL
DO CONCELLO DE LAXE
CATÁLOGO DE PATRIMONIO ARQUITECTÓNICO PROTEXIDO

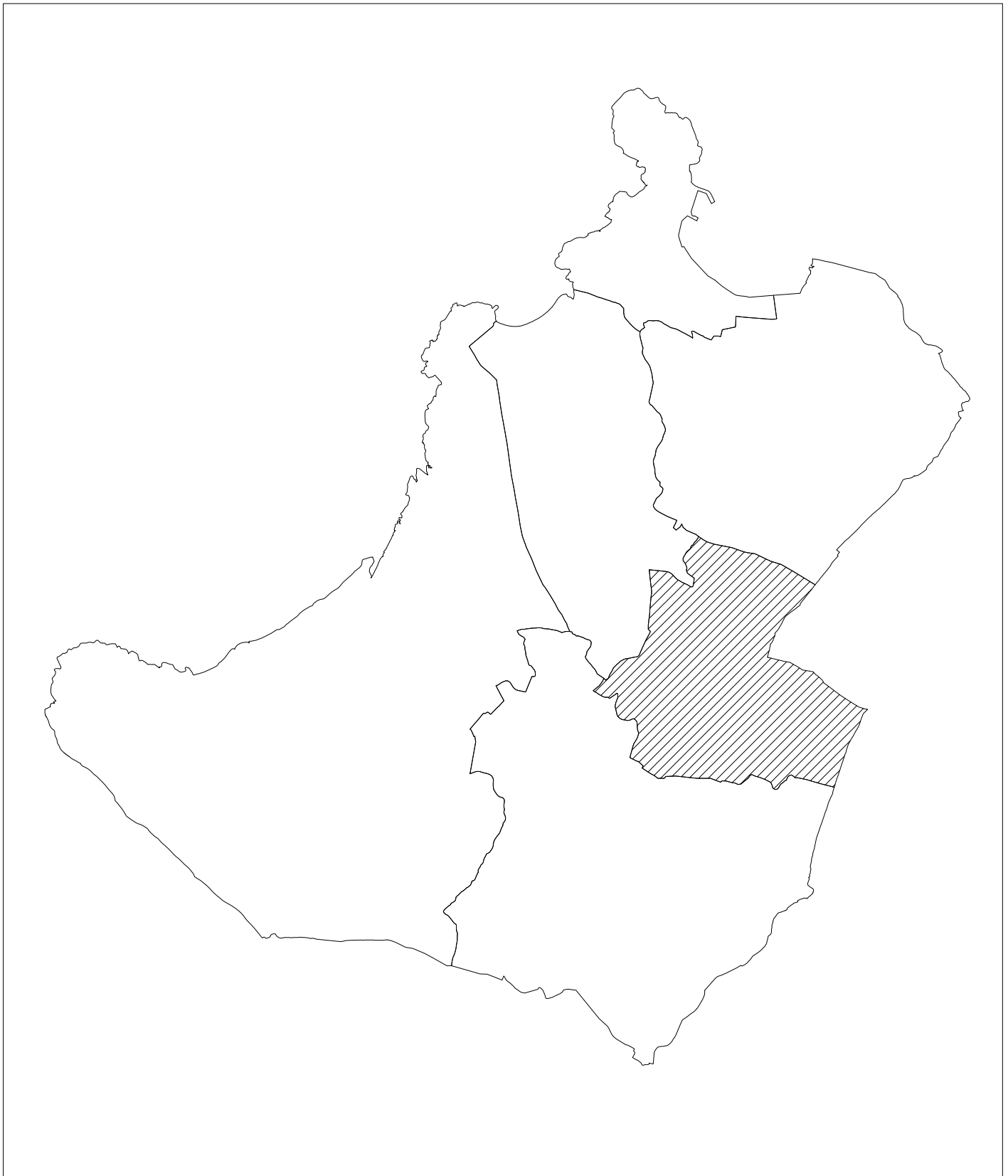
BEN A PROTEXER: FONTE E LAVADOIRO EN MATÍO

N-24

PLANO E: 1/ 1.500



VISTA ESTADO ACTUAL



CONSELLERÍA DE POLÍTICA TERRITORIAL
OBRAS PÚBLICAS E TRANSPORTE



CONCELLO DE LAXE
PROVINCIA DE A CORUÑA

CONCELLO DE LAXE

PLAN XERAL DE ORDENACIÓN MUNICIPAL

CATÁLOGO DE PATRIMONIO ARQUITECTÓNICO PROTEXIDO

PARROQUIA:

San Mamede de Sarces.

PLAN XERAL DE ORDENACIÓN MUNICIPAL
DO CONCELLO DE LAXE

CATÁLOGO DE PATRIMONIO ARQUITECTÓNICO PROTEXIDO

BEN A PROTEXER: IGREXA P. DE SAN MAMEDE DE SARCES

S-01

LOCALIZACIÓN:

PROVINCIA

A CORUÑA

CONCELLO

LAXE

PARROQUIA

SARCES

LUGAR

AS VIRTUDES

PROPIEDAD:

PRIVADA

CRONOLOXÍA:

S. XVI – S.XVIII

ESTADO DE CONSERVACIÓN:

BO

NORMATIVA LEGAL

CLASE DE SOLO:

S. NÚCLEO RURAL

ORDENANZA DE PROTECCIÓN:

PROTECCIÓN DO PATRIMONIO

GRADO DE PROTECCIÓN: | ARQUITECTÓNICA:

INTEGRAL

| ARQUEOLÓXICA:

CARTOGRAFÍA

PLANO 1/ 2.000

N.R. – 09

PLANO 1/ 5.000

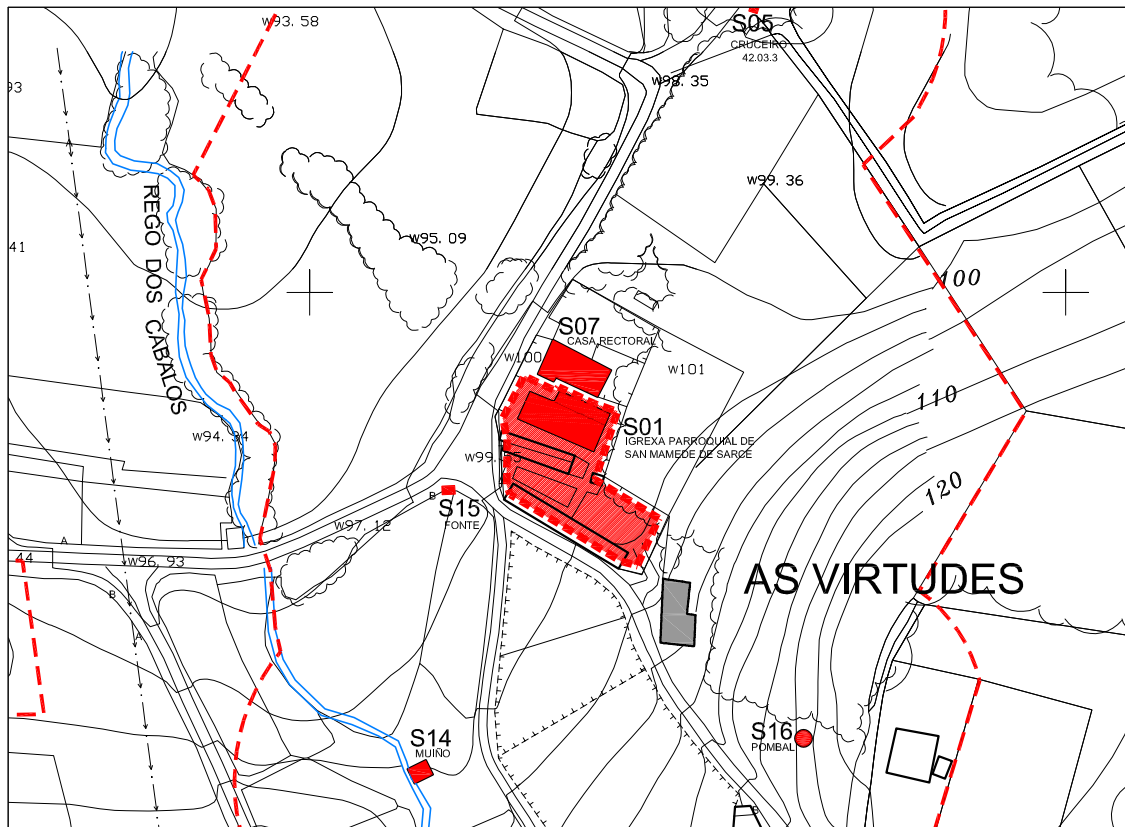
TM-2.5

PLAN XERAL DE ORDENACIÓN MUNICIPAL
DO CONCELLO DE LAXE
CATÁLOGO DE PATRIMONIO ARQUITECTÓNICO PROTEXIDO

BEN A PROTEXER: IGREXA PARROQUIAL DE SAN MAMEDE DE SARCES

S-01

PLANO E: 1/2.000



VISTA ESTADO ACTUAL

PLAN XERAL DE ORDENACIÓN MUNICIPAL
DO CONCELLO DE LAXE

CATÁLOGO DE PATRIMONIO ARQUITECTÓNICO PROTEXIDO

BEN A PROTEXER: CRUCEIRO 42.03.1 COENS

S-02

42.03.1

LOCALIZACIÓN:

PROVINCIA

A CORUÑA

CONCELLO

LAXE

PARROQUIA

SARCE

LUGAR

COENS

PROPIEDAD:

PRIVADA

CRONOLOXÍA:

ESTADO DE CONSERVACIÓN:

BO

NORMATIVA LEGAL

CLASE DE SOLO:

S. NÚCLEO RURAL

ORDENANZA DE PROTECCIÓN:

PROTECCIÓN DO PATRIMONIO

GRADO DE PROTECCIÓN: | ARQUITECTÓNICA:

INTEGRAL

| ARQUEOLÓXICA:

CARTOGRAFÍA

PLANO 1/ 2.000

PLANO 1/ 5.000

N.R. – 07

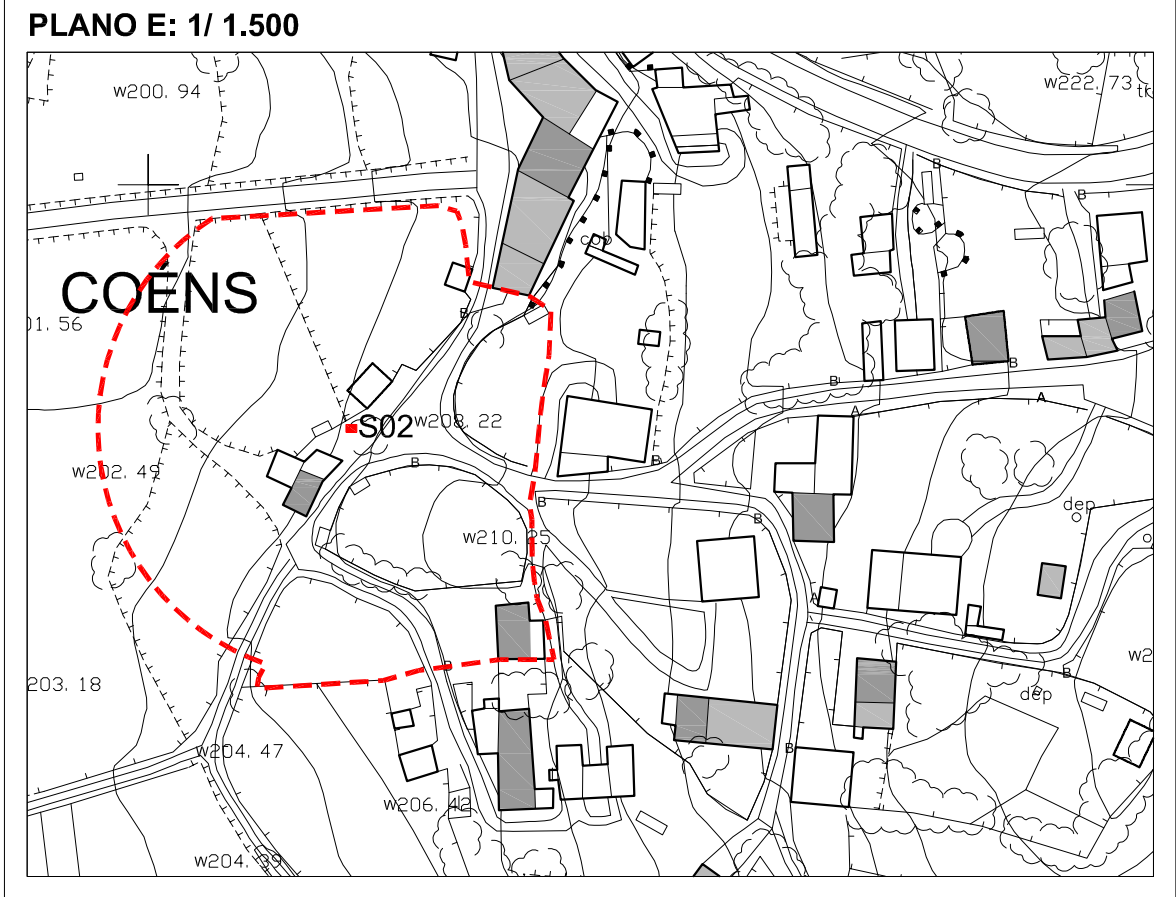
TM-2.5

PLAN XERAL DE ORDENACIÓN MUNICIPAL
DO CONCELLO DE LAXE

CATÁLOGO DE PATRIMONIO ARQUITECTÓNICO PROTEXIDO

BEN A PROTEXER: CRUCEIRO 42.03.1 COENS

S-02
42.03.1



VISTA ESTADO ACTUAL

PLAN XERAL DE ORDENACIÓN MUNICIPAL
DO CONCELLO DE LAXE

CATÁLOGO DE PATRIMONIO ARQUITECTÓNICO PROTEXIDO

BEN A PROTEXER: CRUCEIRO 42.03.2 COENS

S-03

42.03.2

LOCALIZACIÓN:

PROVINCIA

A CORUÑA

CONCELLO

LAXE

PARROQUIA

SARCE

LUGAR

COENS

PROPIEDAD:

PRIVADA

CRONOLOXÍA:

ESTADO DE CONSERVACIÓN:

MALA

NORMATIVA LEGAL

CLASE DE SOLO:

SIS. GRAL. VIARIO

ORDENANZA DE PROTECCIÓN:

PROTECCIÓN DO PATRIMONIO

GRADO DE PROTECCIÓN: | ARQUITECTÓNICA:

INTEGRAL

ARQUEOLÓXICA:

CARTOGRAFÍA

PLANO 1/ 2.000

PLANO 1/ 5.000

N.R. – 07

TM-2.5

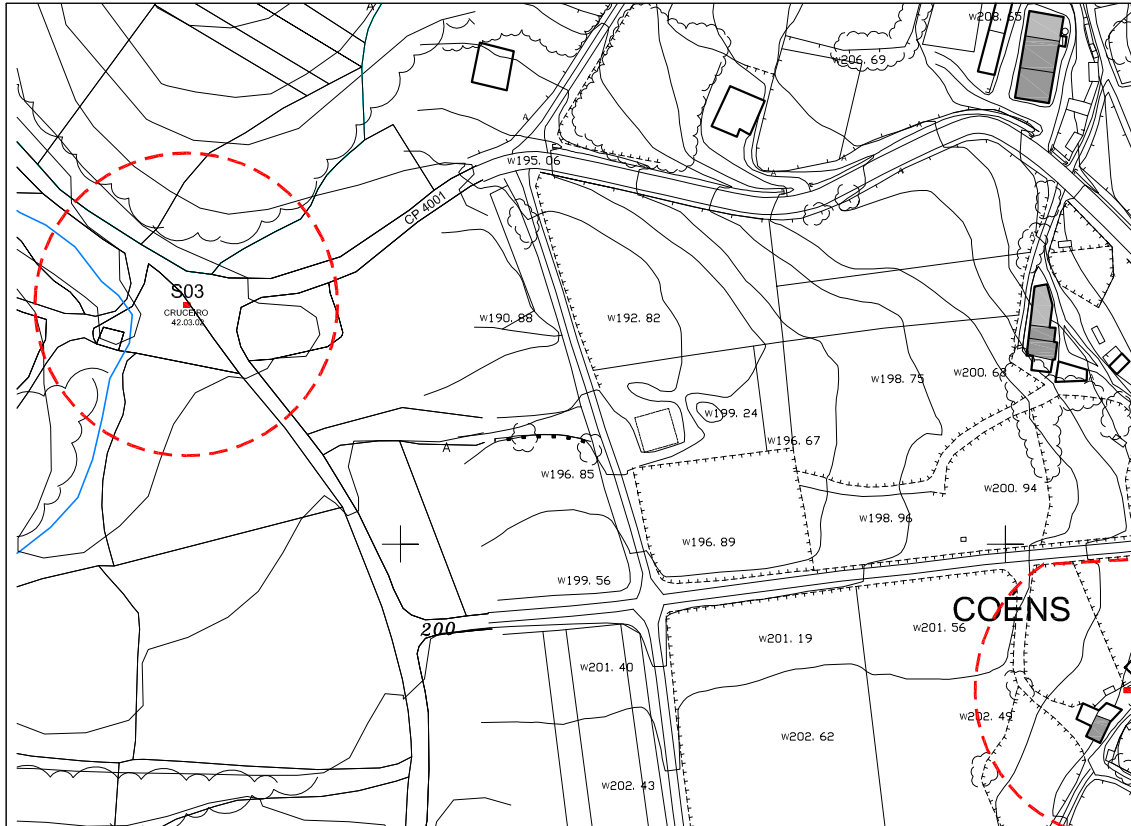
PLAN XERAL DE ORDENACIÓN MUNICIPAL
DO CONCELLO DE LAXE

CATÁLOGO DE PATRIMONIO ARQUITECTÓNICO PROTEXIDO

BEN A PROTEXER: CRUCEIRO 42.03.2 COENS

S-03
42.03.2

PLANO E: 1/ 2.500



VISTA ESTADO ACTUAL

PLAN XERAL DE ORDENACIÓN MUNICIPAL
DO CONCELLO DE LAXE

CATÁLOGO DE PATRIMONIO ARQUITECTÓNICO PROTEXIDO

BEN A PROTEXER: CRUCEIRO

S-04

LOCALIZACIÓN:

PROVINCIA

A CORUÑA

CONCELLO

LAXE

PARROQUIA

SARCES

LUGAR

AS VIRTUDES

PROPIEDAD:

PRIVADA

CRONOLOXÍA:

ESTADO DE CONSERVACIÓN:

BO

NORMATIVA LEGAL

CLASE DE SOLO:

S. RÚSTICO DE
PROTECCIÓN FORESTAL

ORDENANZA DE PROTECCIÓN:

PROTECCIÓN DO PATRIMONIO

GRADO DE PROTECCIÓN: | ARQUITECTÓNICA:

INTEGRAL

| ARQUEOLÓXICA:

CARTOGRAFÍA

PLANO 1/ 2.000

PLANO 1/ 5.000

N.R. – 09

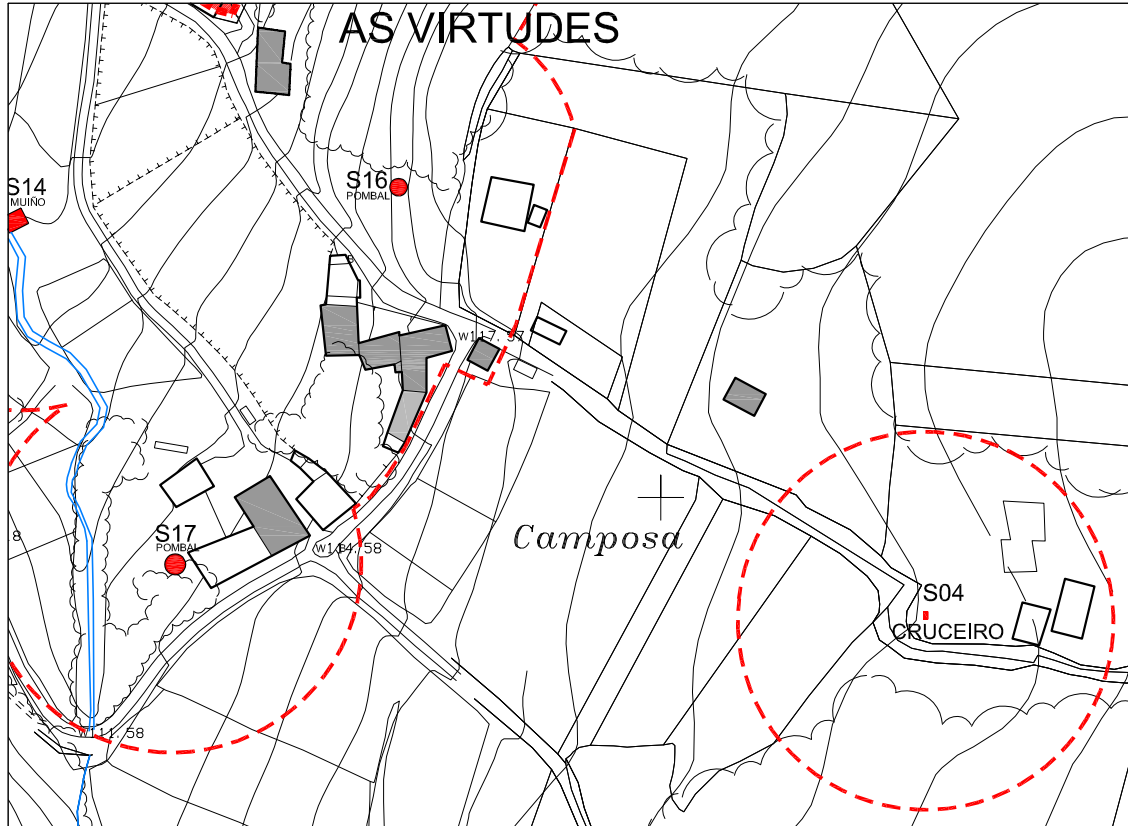
TM-2.5

PLAN XERAL DE ORDENACIÓN MUNICIPAL
DO CONCELLO DE LAXE
CATÁLOGO DE PATRIMONIO ARQUITECTÓNICO PROTEXIDO

BEN A PROTEXER: CRUCEIRO

S-04

PLANO E: 1/2.000



VISTA ESTADO ACTUAL

PLAN XERAL DE ORDENACIÓN MUNICIPAL
DO CONCELLO DE LAXE

CATÁLOGO DE PATRIMONIO ARQUITECTÓNICO PROTEXIDO

BEN A PROTEXER: CRUCEIRO 42.03.3 Penelas

S-05

42.02.3

LOCALIZACIÓN:

PROVINCIA

A CORUÑA

CONCELLO

LAXE

PARROQUIA

SARCES

LUGAR

AS VIRTUDES

PROPIEDAD:

PRIVADA

CRONOLOXÍA:

ESTADO DE CONSERVACIÓN:

BO

NORMATIVA LEGAL

CLASE DE SOLO:

S. RÚSTICO

ORDENANZA DE PROTECCIÓN:

PROTECCIÓN AGROPECUARIA

GRADO DE PROTECCIÓN: | ARQUITECTÓNICA:

PROTECCIÓN DO PATRIMONIO

ARQUEOLÓXICA:

INTEGRAL

CARTOGRAFÍA

PLANO 1/ 2.000

PLANO 1/ 5.000

N.R. – 09

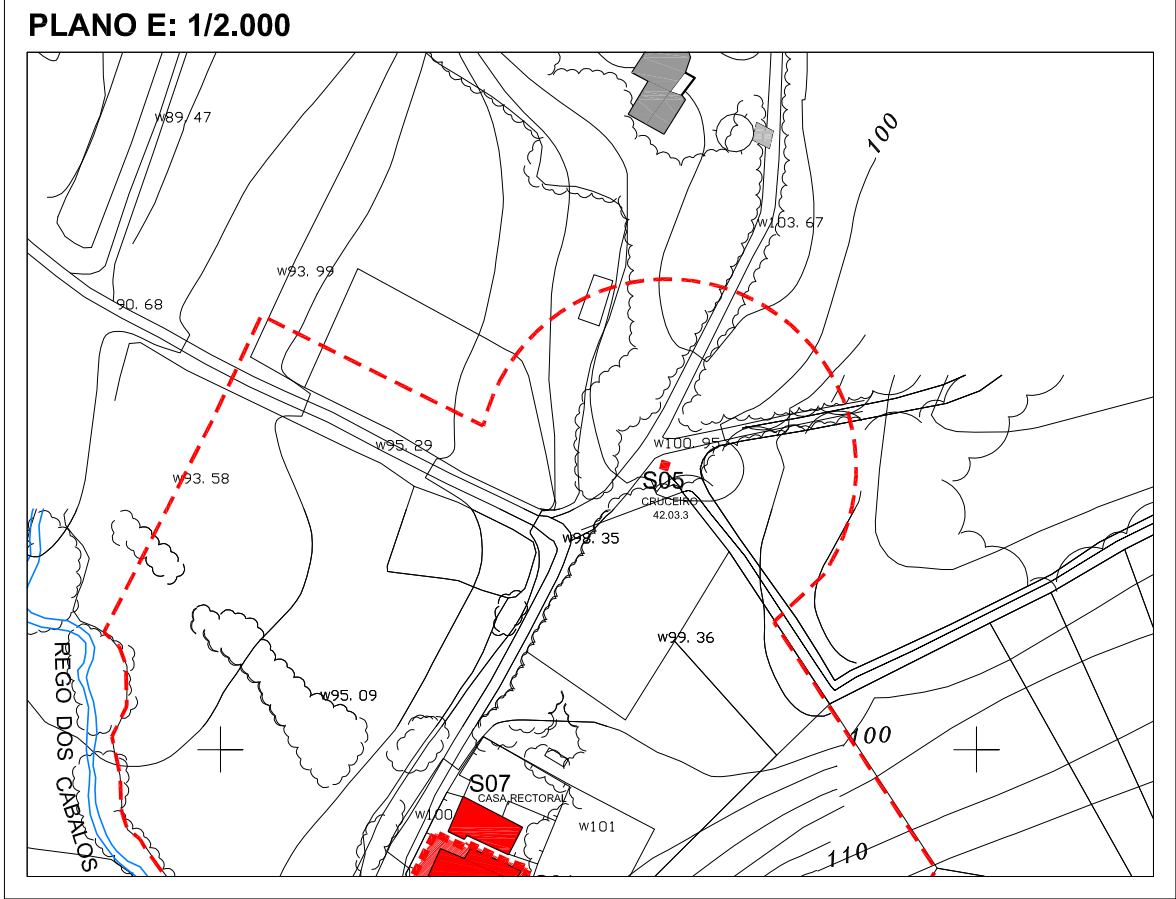
TM-2.5

PLAN XERAL DE ORDENACIÓN MUNICIPAL
DO CONCELLO DE LAXE

CATÁLOGO DE PATRIMONIO ARQUITECTÓNICO PROTEXIDO

BEN A PROTEXER: CRUCEIRO 42.03.3 PENELAS

S-05
42.03.3



VISTA ESTADO ACTUAL

**PLAN XERAL DE ORDENACIÓN MUNICIPAL
DO CONCELLO DE LAXE**
CATÁLOGO DE PATRIMONIO ARQUITECTÓNICO PROTEXIDO

BEN A PROTEXER: CRUCEIRO 42.03.4 A TORRE	S-06
	42.03.4

LOCALIZACIÓN:	
PROVINCIA	A CORUÑA
CONCELLO	LAXE
PARROQUIA	SARCES
LUGAR	A TORRE

PROPIEDAD:	PRIVADA
-------------------	---------

CRONOLOXÍA:	
--------------------	--

ESTADO DE CONSERVACIÓN:	BO
--------------------------------	----

NORMATIVA LEGAL	
CLASE DE SOLO:	SIST. GENERAL VIARIO
ORDENANZA DE PROTECCIÓN:	PROTECCIÓN DO PATIMONIO
GRADO DE PROTECCIÓN: ARQUITECTÓNICA:	INTEGRAL
ARQUEOLÓXICA:	

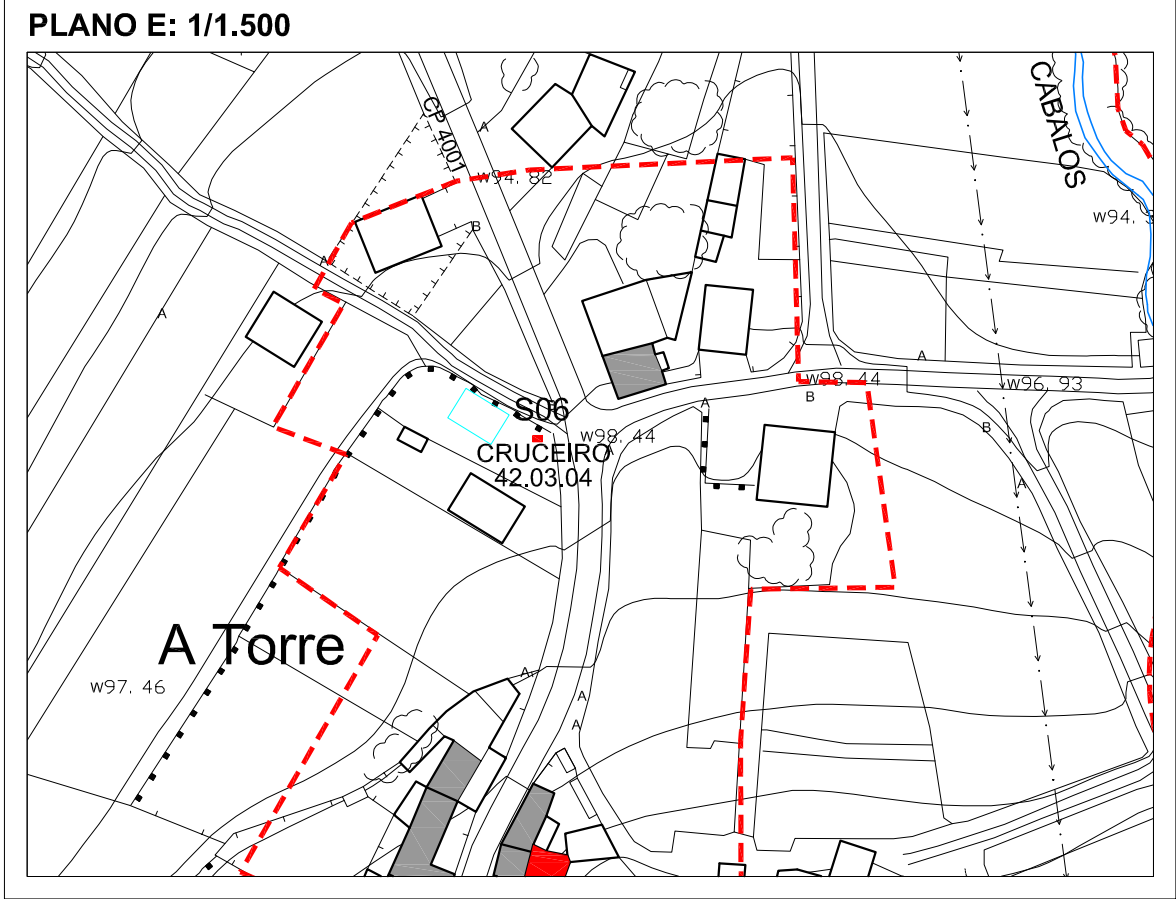
CARTOGRAFÍA	
PLANO 1/ 2.000	N.R. – 08
PLANO 1/ 5.000	TM-2.5

PLAN XERAL DE ORDENACIÓN MUNICIPAL
DO CONCELLO DE LAXE

CATÁLOGO DE PATRIMONIO ARQUITECTÓNICO PROTEXIDO

BEN A PROTEXER: CRUCEIRO 42.03.4

S-06
42.03.4



VISTA ESTADO ACTUAL

**PLAN XERAL DE ORDENACIÓN MUNICIPAL
DO CONCELLO DE LAXE**
CATÁLOGO DE PATRIMONIO ARQUITECTÓNICO PROTEXIDO

BEN A PROTEXER: CASA REITORAL DE SAN MAMEDE	S-07
--	-------------

LOCALIZACIÓN: PROVINCIA CONCELLO PARROQUIA LUGAR	A CORUÑA LAXE SARCES AS VIRTUDES
---	---

PROPIEDAD:	PRIVADA
-------------------	---------

CRONOLOXÍA:	FINALES S.XIX -PRINCIPIOS S.XX
--------------------	--------------------------------

ESTADO DE CONSERVACIÓN:	REGULAR
--------------------------------	---------

NORMATIVA LEGAL	
CLASE DE SOLO:	S. NÚCLEO RURAL
ORDENANZA DE PROTECCIÓN:	PROTECCIÓN DO PATRIMONIO
GRADO DE PROTECCIÓN: ARQUITECTÓNICA:	ESTRUCTURAL
ARQUEOLÓXICA:	

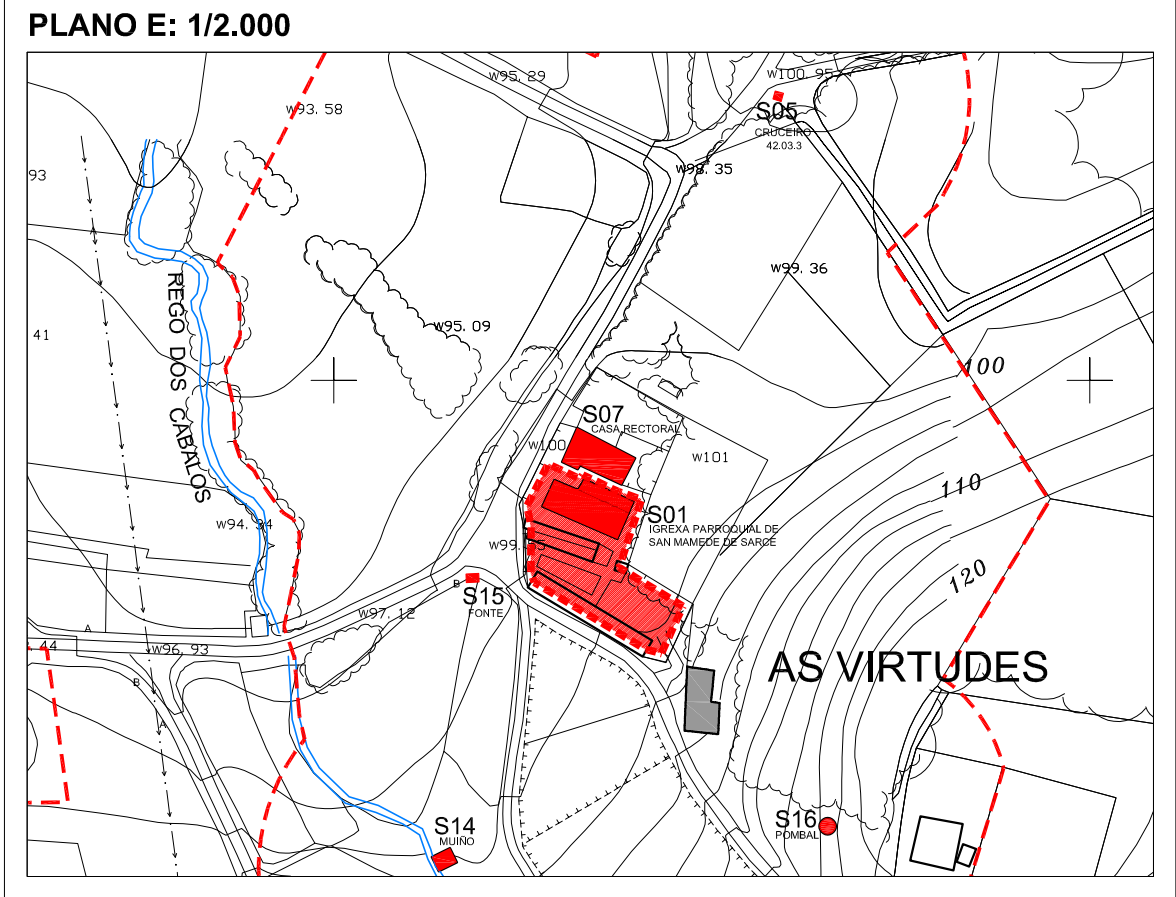
CARTOGRAFÍA PLANO 1/ 2.000 PLANO 1/ 5.000	N.R. – 09 TM-2.5
--	-----------------------------------

PLAN XERAL DE ORDENACIÓN MUNICIPAL
DO CONCELLO DE LAXE

CATÁLOGO DE PATRIMONIO ARQUITECTÓNICO PROTEXIDO

BEN A PROTEXER: CASA REITORAL DE SAN MAMEDE

S-07



VISTA ESTADO ACTUAL

PLAN XERAL DE ORDENACIÓN MUNICIPAL
DO CONCELLO DE LAXE

CATÁLOGO DE PATRIMONIO ARQUITECTÓNICO PROTEXIDO

BEN A PROTEXER: VIVENDA EN A TORRE

S-08

LOCALIZACIÓN:

PROVINCIA

A CORUÑA

CONCELLO

LAXE

PARROQUIA

SARCES

LUGAR

A TORRE

PROPIEDAD:

PRIVADA

CRONOLOXÍA:

ESTADO DE CONSERVACIÓN:

REGULAR

NORMATIVA LEGAL

CLASE DE SOLO:

S. NÚCLEO RURAL

ORDENANZA DE PROTECCIÓN:

PROTECCIÓN DO PATRIMONIO

GRADO DE PROTECCIÓN: | ARQUITECTÓNICA:

ESTRUCTURAL

ARQUEOLÓXICA:

CARTOGRAFÍA

PLANO 1/ 2.000

PLANO 1/ 5.000

N.R. – 08

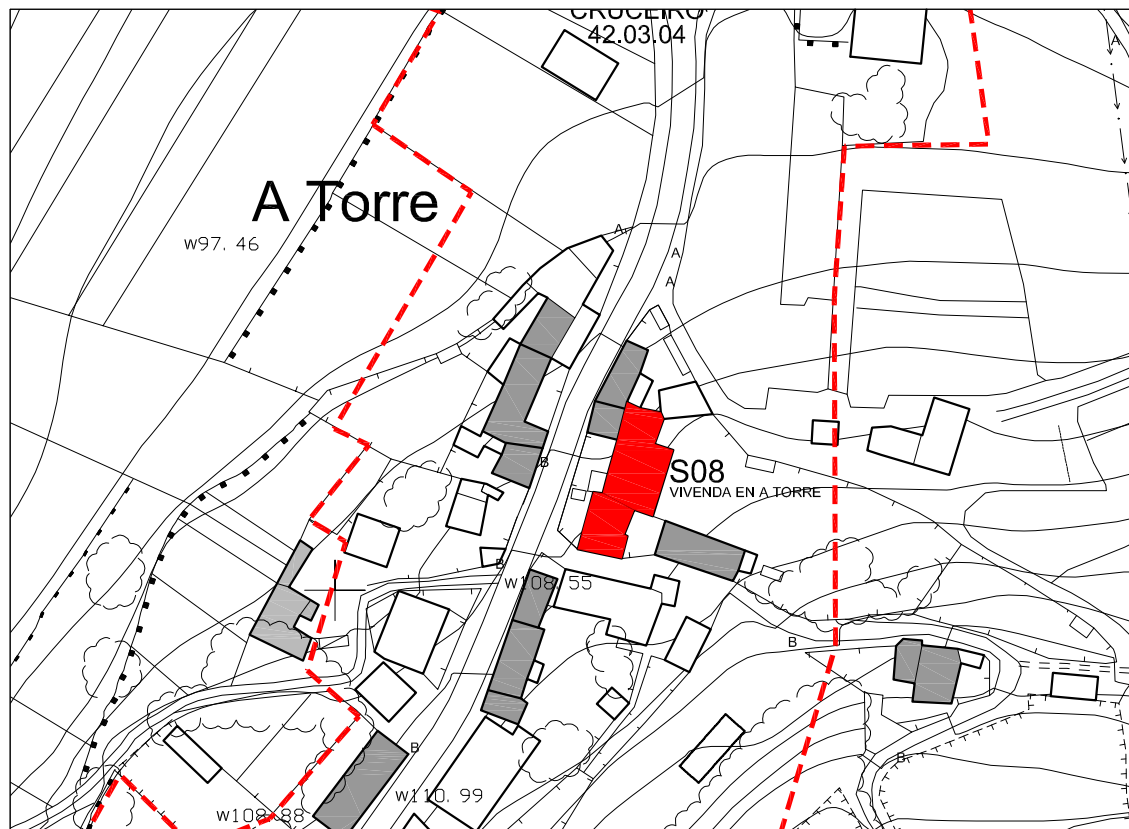
TM-2.5

PLAN XERAL DE ORDENACIÓN MUNICIPAL
DO CONCELLO DE LAXE
CATÁLOGO DE PATRIMONIO ARQUITECTÓNICO PROTEXIDO

BEN A PROTEXER: VIVENDA EN A TORRE

S-08

PLANO E: 1/1.500



VISTA ESTADO ACTUAL

PLAN XERAL DE ORDENACIÓN MUNICIPAL
DO CONCELLO DE LAXE

CATÁLOGO DE PATRIMONIO ARQUITECTÓNICO PROTEXIDO

BEN A PROTEXER: VIVENDA EN SARCE. (VIVENDA NA TORE)

S-09

LOCALIZACIÓN:

PROVINCIA

A CORUÑA

CONCELLO

LAXE

PARROQUIA

SARCE

LUGAR

A TORRE

PROPIEDAD:

PRIVADA

CRONOLOXÍA:

1930 - 1940

ESTADO DE CONSERVACIÓN:

BO

NORMATIVA LEGAL

CLASE DE SOLO:

S. NÚCLEO RURAL

ORDENANZA DE PROTECCIÓN:

PROTECCIÓN DO PATRIMONIO

GRADO DE PROTECCIÓN: | ARQUITECTÓNICA:

ESTRUCTURAL

| ARQUEOLÓXICA:

CARTOGRAFÍA

PLANO 1/ 2.000

N.R. – 08

PLANO 1/ 5.000

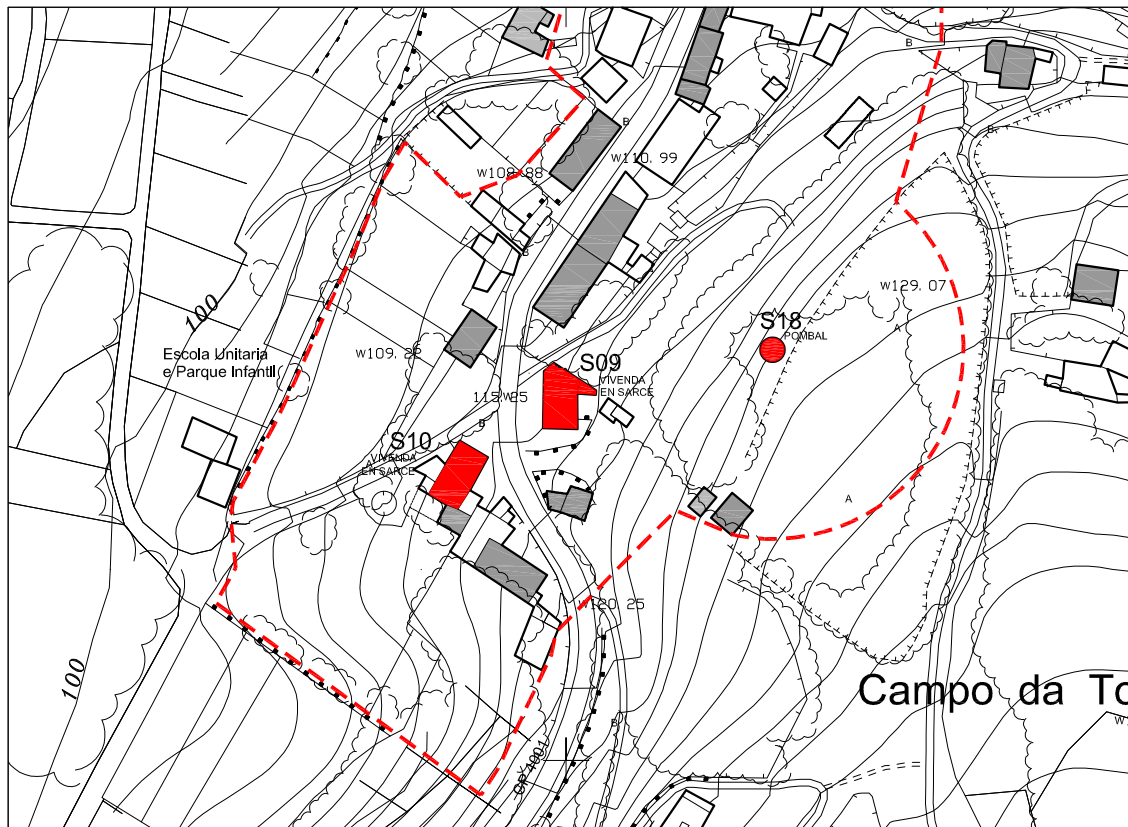
TM-2.5

PLAN XERAL DE ORDENACIÓN MUNICIPAL
DO CONCELLO DE LAXE
CATÁLOGO DE PATRIMONIO ARQUITECTÓNICO PROTEXIDO

BEN A PROTEXER: VIVENDA EN SARCE

S-09

PLANO E: 1/2.000



VISTA ESTADO ACTUAL

PLAN XERAL DE ORDENACIÓN MUNICIPAL
DO CONCELLO DE LAXE

CATÁLOGO DE PATRIMONIO ARQUITECTÓNICO PROTEXIDO

BEN A PROTEXER: VIVENDA EN SARCE

S-10

LOCALIZACIÓN:

PROVINCIA

A CORUÑA

CONCELLO

LAXE

PARROQUIA

SARCE

LUGAR

A TORRE

PROPIEDAD:

PRIVADA

CRONOLOXÍA:

ESTADO DE CONSERVACIÓN:

REGULAR

NORMATIVA LEGAL

CLASE DE SOLO:

S. NÚCLEO RURAL

ORDENANZA DE PROTECCIÓN:

PROTECCIÓN DO PATRIMONIO

GRADO DE PROTECCIÓN: | ARQUITECTÓNICA:

ESTRUCTURAL

ARQUEOLÓXICA:

CARTOGRAFÍA

PLANO 1/ 2.000

PLANO 1/ 5.000

N.R. – 08

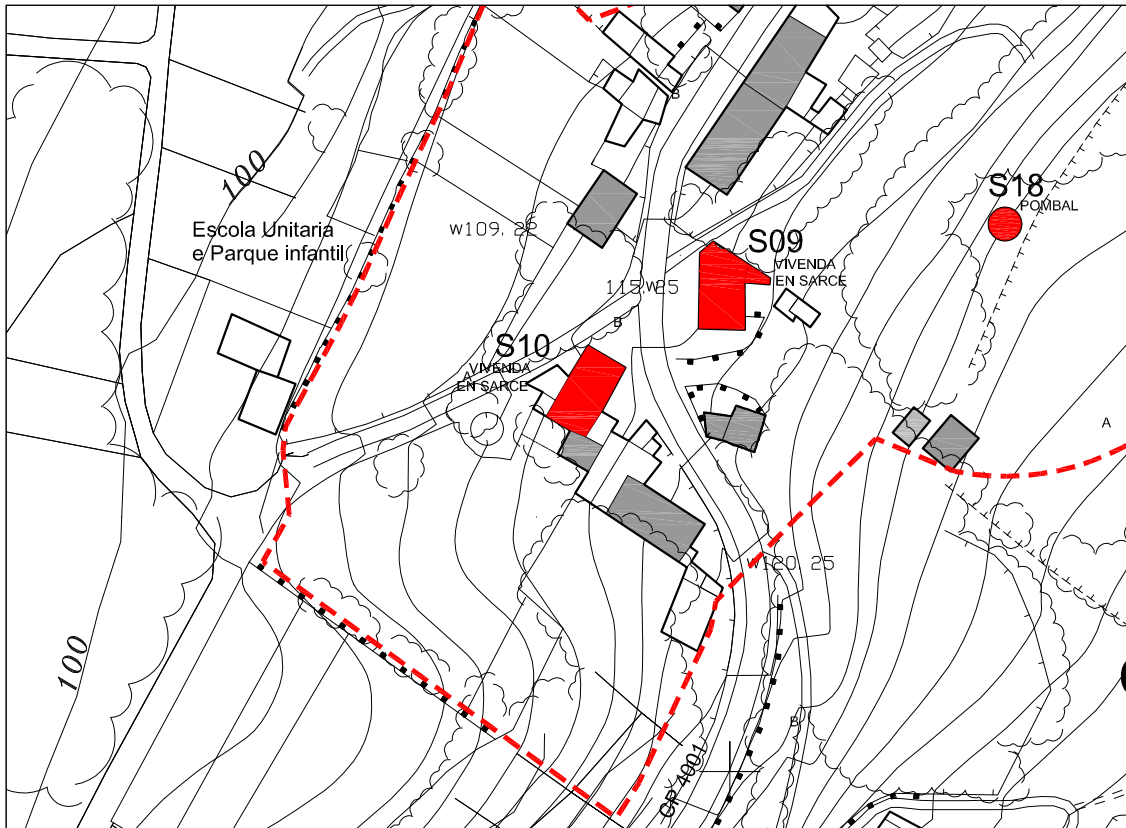
TM-2.5

PLAN XERAL DE ORDENACIÓN MUNICIPAL
DO CONCELLO DE LAXE
CATÁLOGO DE PATRIMONIO ARQUITECTÓNICO PROTEXIDO

BEN A PROTEXER: VIVENDA EN SARCE

S-10

PLANO E: 1/1.500



VISTA ESTADO ACTUAL

PLAN XERAL DE ORDENACIÓN MUNICIPAL
DO CONCELLO DE LAXE

CATÁLOGO DE PATRIMONIO ARQUITECTÓNICO PROTEXIDO

BEN A PROTEXER: CABAZOS EN A TORRE

S-11

LOCALIZACIÓN:

PROVINCIA

A CORUÑA

CONCELLO

LAXE

PARROQUIA

SARCES

LUGAR

A TORRE

PROPIEDAD:

PRIVADA

CRONOLOXÍA:

VARIAS. S.XVIII EN ADIANTE

ESTADO DE CONSERVACIÓN:

NORMATIVA LEGAL

CLASE DE SOLO:

S. NÚCLEO RURAL

ORDENANZA DE PROTECCIÓN:

DECRETO 499/1973 – 22 Feb

GRADO DE PROTECCIÓN: | ARQUITECTÓNICA:

ESTRUCTURAL

| ARQUEOLÓXICA:

CARTOGRAFÍA

PLANO 1/ 2.000

PLANO 1/ 5.000

N.R. – 08

TM-2.5

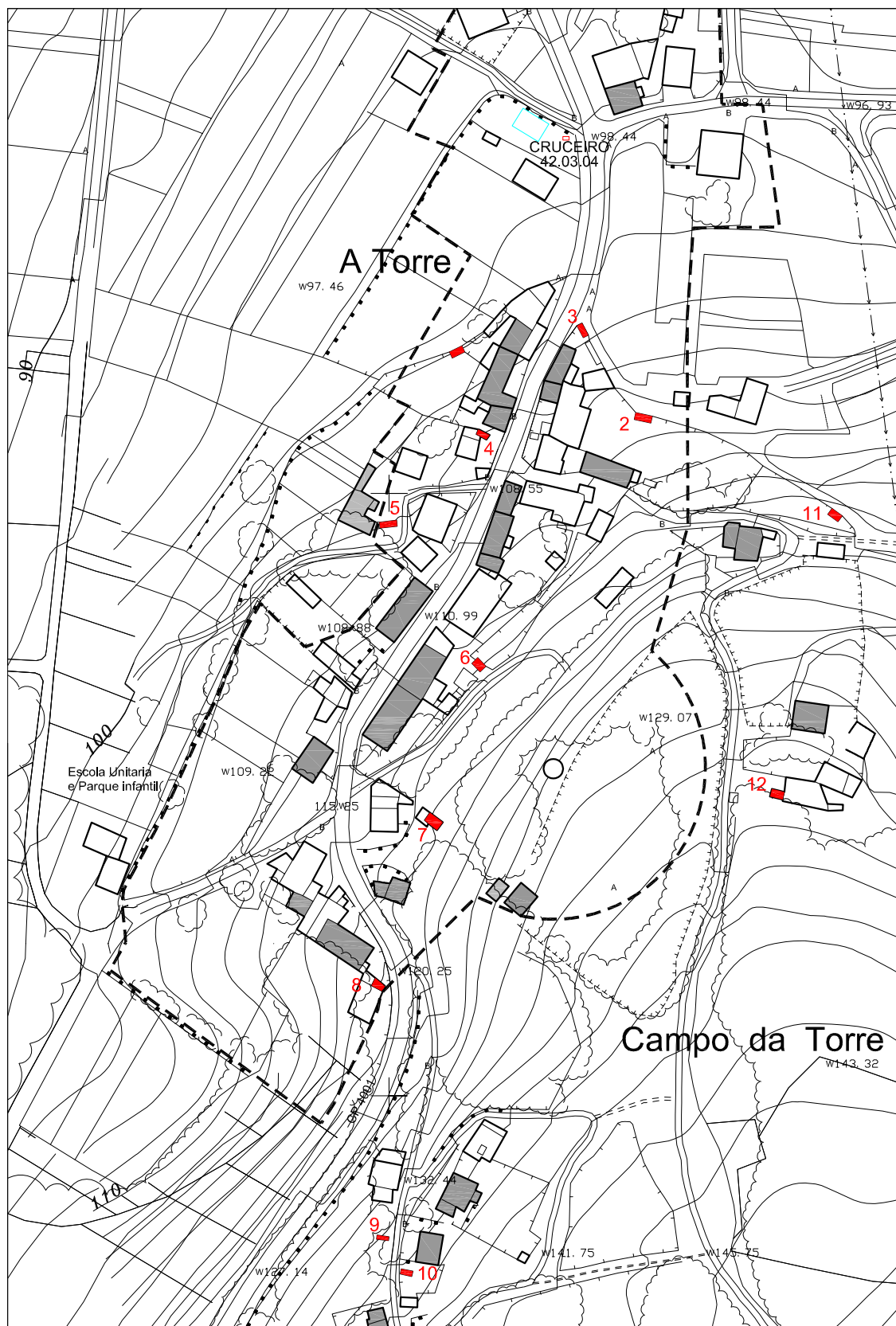
PLAN XERAL DE ORDENACIÓN MUNICIPAL
DO CONCELLO DE LAXE

CATÁLOGO DE PATRIMONIO ARQUITECTÓNICO PROTEXIDO

BEN A PROTEXER: CABAZOS EN A TORRE


S-11

PLANO E: 1/2.000



VISTA ESTADO ACTUAL

VISTA ESTADO ACTUAL



1



5



2



6



3



7



4



8

VISTA ESTADO ACTUAL



9



11



10



12

PLAN XERAL DE ORDENACIÓN MUNICIPAL
DO CONCELLO DE LAXE

CATÁLOGO DE PATRIMONIO ARQUITECTÓNICO PROTEXIDO

BEN A PROTEXER: CABAZOS EN AS VIRTUDES

S-12

LOCALIZACIÓN:

PROVINCIA

A CORUÑA

CONCELLO

LAXE

PARROQUIA

SARCES

LUGAR

AS VIRTUDES

PROPIEDAD:

PRIVADOS

CRONOLOXÍA:

VARIAS. S.XVIII EN ADIANTE

ESTADO DE CONSERVACIÓN:

NORMATIVA LEGAL

CLASE DE SOLO:

S. NÚCLEO RURAL

ORDENANZA DE PROTECCIÓN:

DECRETO 499/1973 – 22 Feb

GRADO DE PROTECCIÓN: | ARQUITECTÓNICA:

ESTRUCTURAL

| ARQUEOLÓXICA:

CARTOGRAFÍA

PLANO 1/ 2.000

PLANO 1/ 5.000

N.R. – 09

TM-2.5

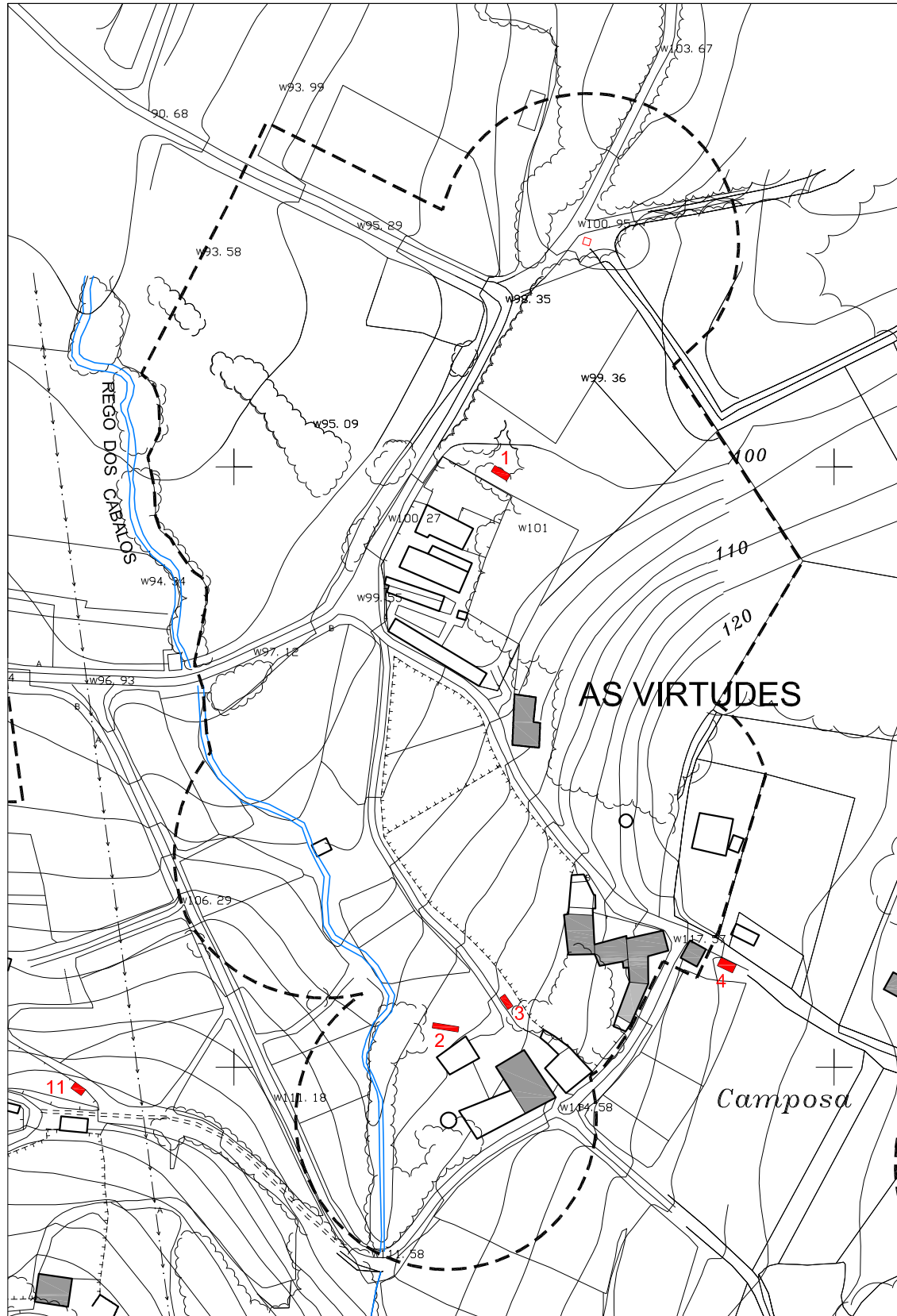
PLAN XERAL DE ORDENACIÓN MUNICIPAL
DO CONCELLO DE LAXE

CATÁLOGO DE PATRIMONIO ARQUITECTÓNICO PROTEXIDO

BEN A PROTEXER: CABAZOS EN AS VIRTUDES

S-12

PLANO E: 1/2.000



VISTA ESTADO ACTUAL



1



3



2



4

PLAN XERAL DE ORDENACIÓN MUNICIPAL
DO CONCELLO DE LAXE

CATÁLOGO DE PATRIMONIO ARQUITECTÓNICO PROTEXIDO

BEN A PROTEXER: CABAZOS EN COENS

S-13

LOCALIZACIÓN:

PROVINCIA

A CORUÑA

CONCELLO

LAXE

PARROQUIA

SARCEN

LUGAR

COENS

PROPIEDAD:

PRIVADA

CRONOLOXÍA:

VARIAS. S.XVIII EN ADIANTE

ESTADO DE CONSERVACIÓN:

NORMATIVA LEGAL

CLASE DE SOLO:

S. NÚCLEO RURAL

ORDENANZA DE PROTECCIÓN:

DECRETO 499/1973 – 22 Feb

GRADO DE PROTECCIÓN: | ARQUITECTÓNICA:

ESTRUCTURAL

| ARQUEOLÓXICA:

CARTOGRAFÍA

PLANO 1/ 2.000

PLANO 1/ 5.000

N.R. – 07

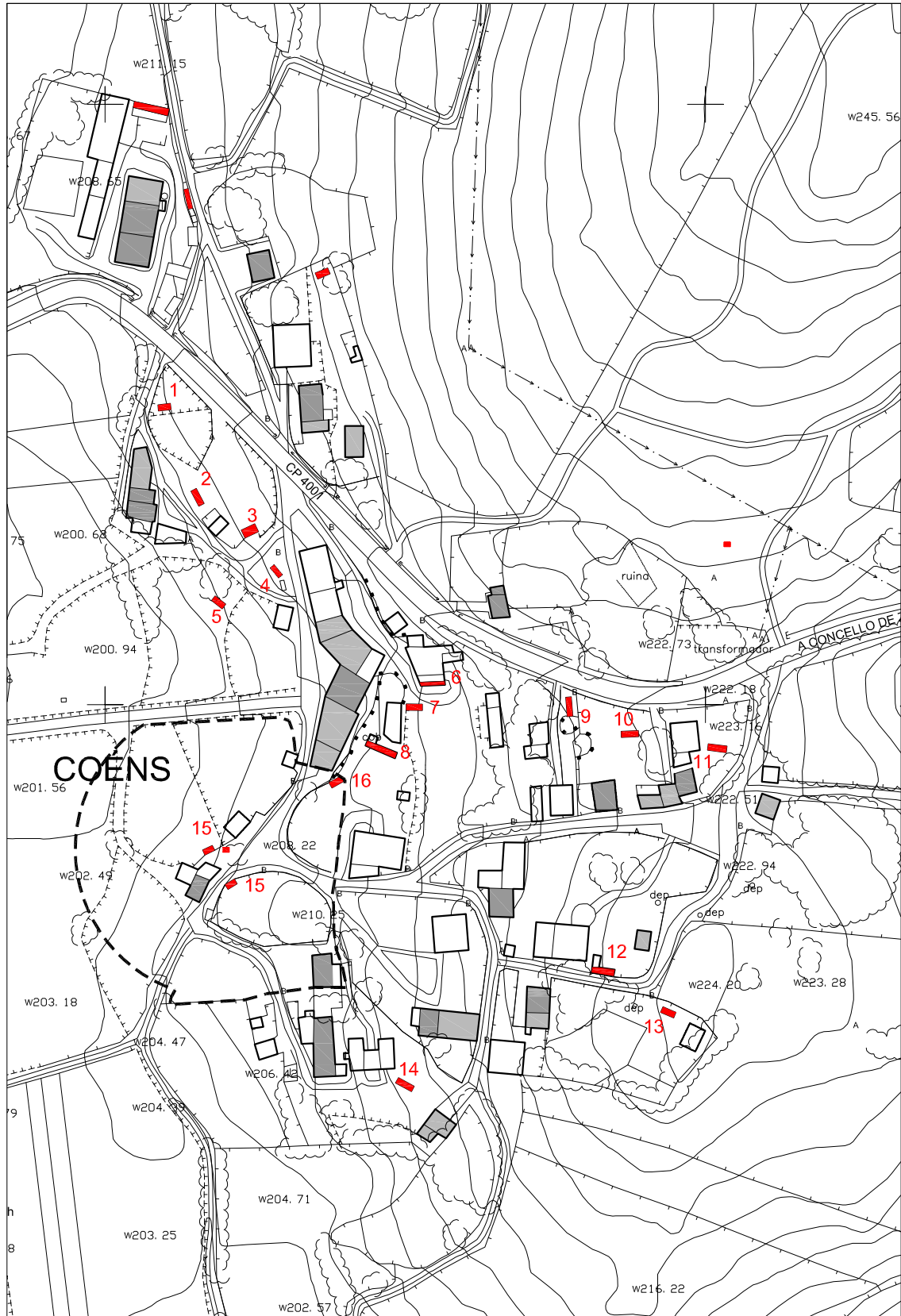
TM-2.5

PLAN XERAL DE ORDENACIÓN MUNICIPAL
DO CONCELLO DE LAXE
CATÁLOGO DE PATRIMONIO ARQUITECTÓNICO PROTEXIDO

BEN A PROTEXER: CABAZOS EN COENS

S-13

PLANO E: 1/2.000



VISTA ESTADO ACTUAL



1



5



2



6



3



7



4



8

VISTA ESTADO ACTUAL



9



13



10



14



11



15



12



16

PLAN XERAL DE ORDENACIÓN MUNICIPAL
DO CONCELLO DE LAXE

CATÁLOGO DE PATRIMONIO ARQUITECTÓNICO PROTEXIDO

BEN A PROTEXER: MUIÑO EN AS VIRTUDES

S-14

LOCALIZACIÓN:

PROVINCIA

A CORUÑA

CONCELLO

LAXE

PARROQUIA

SARCE

LUGAR

AS VIRTUDES

PROPIEDAD:

CRONOLOXÍA:

REGULAR

ESTADO DE CONSERVACIÓN:

NORMATIVA LEGAL

CLASE DE SOLO:

S. RÚSTICO DE
PROTECCIÓN DE AUGAS

ORDENANZA DE PROTECCIÓN:

PROTECCIÓN DO PATRIMONIO

GRADO DE PROTECCIÓN: | ARQUITECTÓNICA:

ESTRUCTURAL

| ARQUEOLÓXICA:

CARTOGRAFÍA

PLANO 1/ 2.000

PLANO 1/ 5.000

N.R. – 09

TM-2.5

PLAN XERAL DE ORDENACIÓN MUNICIPAL
DO CONCELLO DE LAXE
CATÁLOGO DE PATRIMONIO ARQUITECTÓNICO PROTEXIDO

BEN A PROTEXER: MUIÑO EN AS VIRTUDES

S-14

PLANO E: 1/2.000



VISTA ESTADO ACTUAL

PLAN XERAL DE ORDENACIÓN MUNICIPAL
DO CONCELLO DE LAXE

CATÁLOGO DE PATRIMONIO ARQUITECTÓNICO PROTEXIDO

BEN A PROTEXER: FONTE PERTO DA PARROQUIA DE SARCES

S-15

LOCALIZACIÓN:

PROVINCIA

A CORUÑA

CONCELLO

LAXE

PARROQUIA

SARCE

LUGAR

AS VIRTUDES

PROPIEDAD:

PÚBLICA

CRONOLOXÍA:

ESTADO DE CONSERVACIÓN:

REGULAR

NORMATIVA LEGAL

CLASE DE SOLO:

S. RÚSTICO DE
PROTECCIÓN DE AUGAS

ORDENANZA DE PROTECCIÓN:

PROTECCIÓN DO PATRIMONIO

GRADO DE PROTECCIÓN: | ARQUITECTÓNICA:

AMBIENTAL

| ARQUEOLÓXICA:

CARTOGRAFÍA

PLANO 1/ 2.000

PLANO 1/ 5.000

N.R. – 09

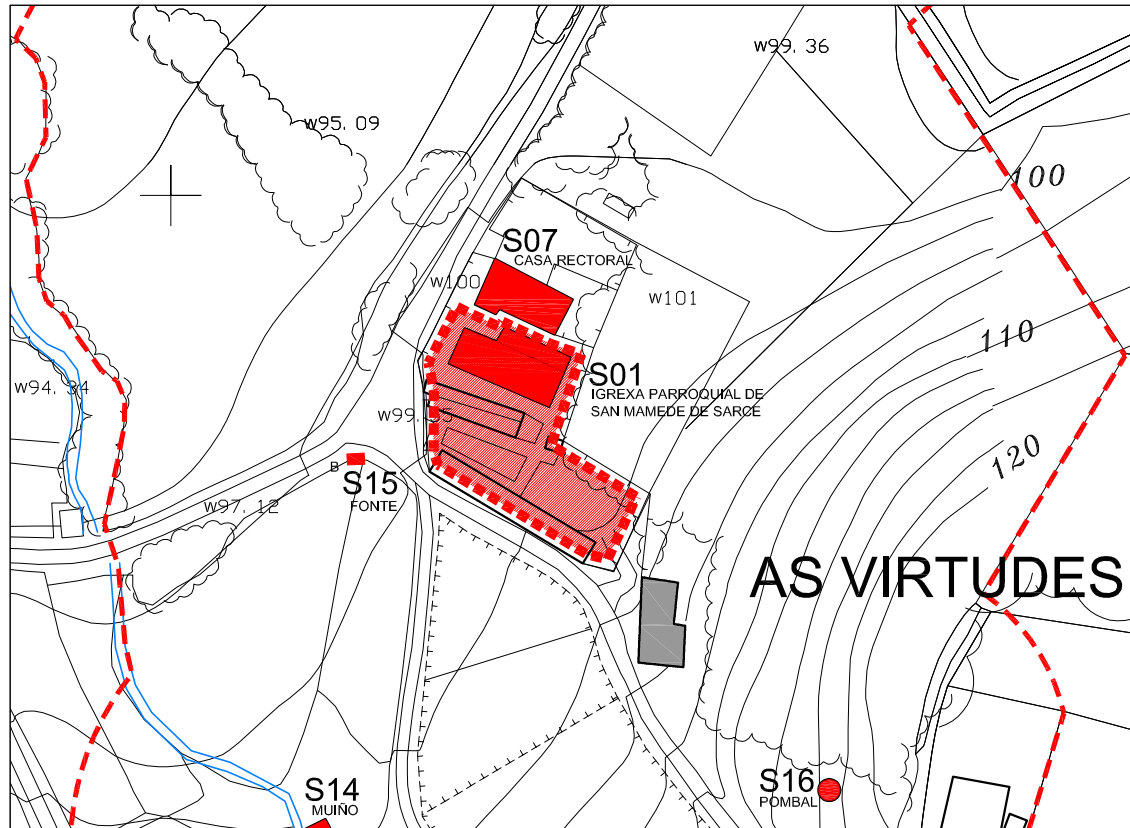
TM-2.5

PLAN XERAL DE ORDENACIÓN MUNICIPAL
DO CONCELLO DE LAXE
CATÁLOGO DE PATRIMONIO ARQUITECTÓNICO PROTEXIDO

BEN A PROTEXER: FONTE PERTO DA PARROUIA DE SARCES

S-15

PLANO E: 1/1.500



VISTA ESTADO ACTUAL

PLAN XERAL DE ORDENACIÓN MUNICIPAL
DO CONCELLO DE LAXE

CATÁLOGO DE PATRIMONIO ARQUITECTÓNICO PROTEXIDO

BEN A PROTEXER: POMBAL EN AS VIRTUDES

S-16

LOCALIZACIÓN:

PROVINCIA

A CORUÑA

CONCELLO

LAXE

PARROQUIA

SARCE

LUGAR

AS VIRTUDES

PROPIEDAD:

PRIVADA

CRONOLOXÍA:

ESTADO DE CONSERVACIÓN:

REGULAR

NORMATIVA LEGAL

CLASE DE SOLO:

S. NÚCLEO RURAL

ORDENANZA DE PROTECCIÓN:

PROTECCIÓN DO PATRIMONIO

GRADO DE PROTECCIÓN: | ARQUITECTÓNICA:

AMBIENTAL

ARQUEOLÓXICA:

CARTOGRAFÍA

PLANO 1/ 2.000

PLANO 1/ 5.000

N.R. – 09

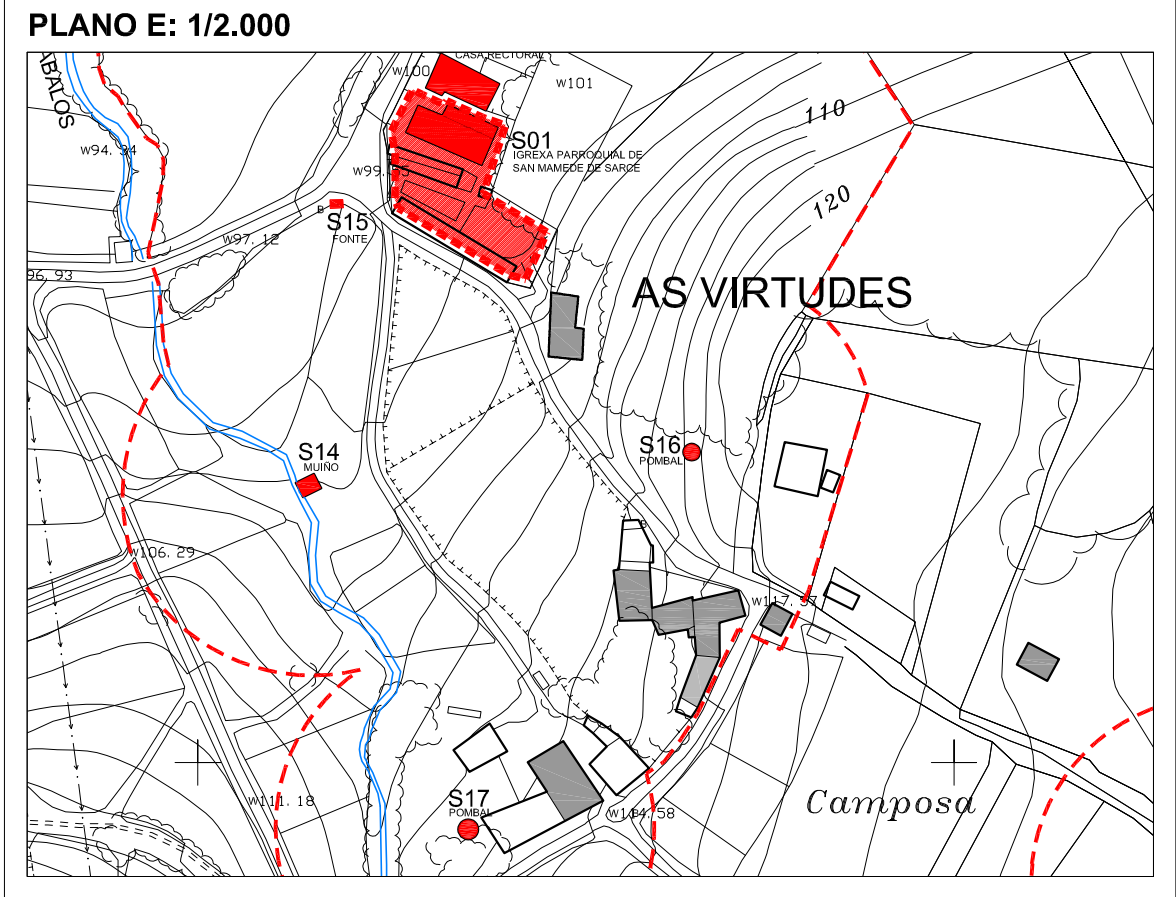
TM-2.5

PLAN XERAL DE ORDENACIÓN MUNICIPAL
DO CONCELLO DE LAXE

CATÁLOGO DE PATRIMONIO ARQUITECTÓNICO PROTEXIDO

BEN A PROTEXER: **POMBAL EN AS VIRTUDES**

S-16



VISTA ESTADO ACTUAL

PLAN XERAL DE ORDENACIÓN MUNICIPAL
DO CONCELLO DE LAXE

CATÁLOGO DE PATRIMONIO ARQUITECTÓNICO PROTEXIDO

BEN A PROTEXER: POMBAL EN AS VIRTUDES

S-17

LOCALIZACIÓN:

PROVINCIA

A CORUÑA

CONCELLO

LAXE

PARROQUIA

SARCE

LUGAR

AS VIRTUDES

PROPIEDAD:

PRIVADA

CRONOLOXÍA:

ESTADO DE CONSERVACIÓN:

REGULAR

NORMATIVA LEGAL

CLASE DE SOLO:

S. NÚCLEO RURAL

ORDENANZA DE PROTECCIÓN:

PROTECCIÓN DO PATRIMONIO

GRADO DE PROTECCIÓN: | ARQUITECTÓNICA:

ESTRUCTURAL

ARQUEOLÓXICA:

CARTOGRAFÍA

PLANO 1/ 2.000

PLANO 1/ 5.000

N.R. – 09

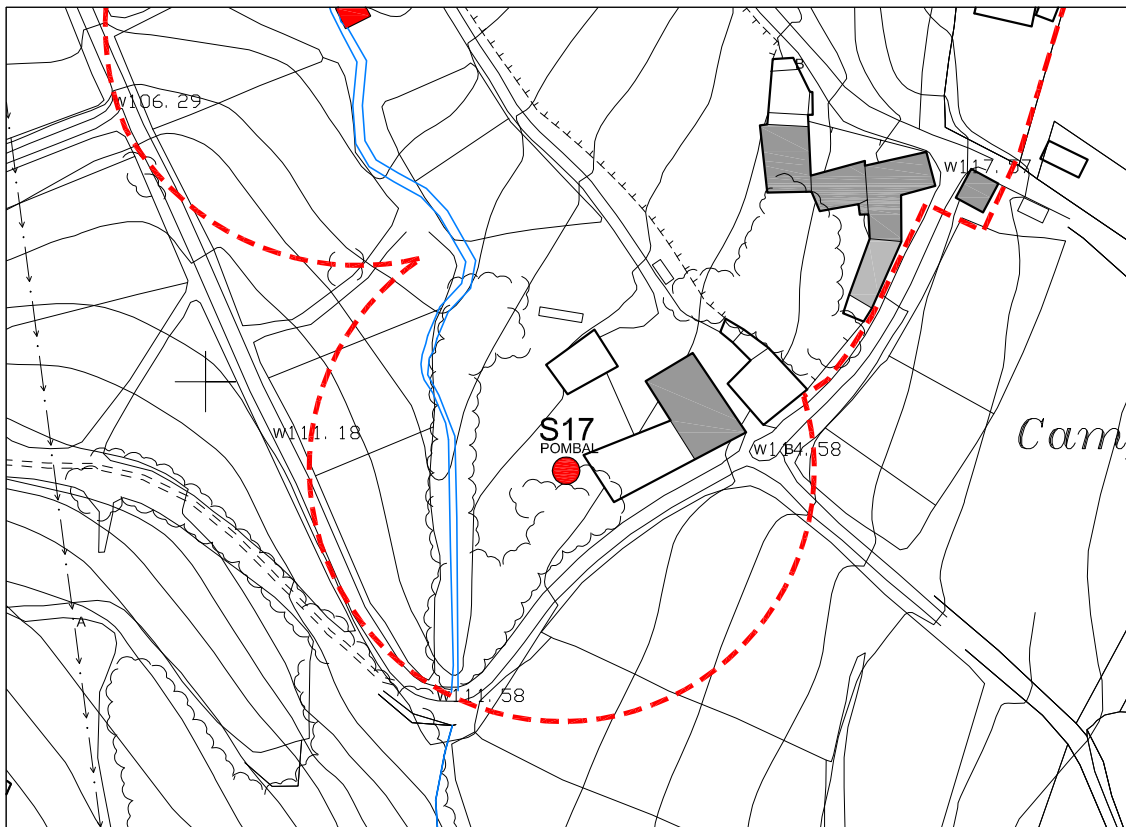
TM-2.5

PLAN XERAL DE ORDENACIÓN MUNICIPAL
DO CONCELLO DE LAXE
CATÁLOGO DE PATRIMONIO ARQUITECTÓNICO PROTEXIDO

BEN A PROTEXER: POMBAL EN AS VIRTUDES

S-17

PLANO E: 1/1.500



VISTA ESTADO ACTUAL

PLAN XERAL DE ORDENACIÓN MUNICIPAL
DO CONCELLO DE LAXE

CATÁLOGO DE PATRIMONIO ARQUITECTÓNICO PROTEXIDO

BEN A PROTEXER: POMBAL DE AS TORRES DE XALLÓNS

S-18

BIC.000413

LOCALIZACIÓN:

PROVINCIA

A CORUÑA

CONCELLO

LAXE

PARROQUIA

SARCE

LUGAR

A TORRE

PROPIEDAD:

PRIVADA

CRONOLOXÍA:

ESTADO DE CONSERVACIÓN:

RUINA

NORMATIVA LEGAL

CLASE DE SOLO:

S. NÚCLREO RURAL

ORDENANZA DE PROTECCIÓN:

PROTECCIÓN DO PATRIMONIO

GRADO DE PROTECCIÓN: | ARQUITECTÓNICA:

AMBIENTAL

ARQUEOLÓXICA:

CARTOGRAFÍA

PLANO 1/ 2.000

PLANO 1/ 5.000

N.R. – 08

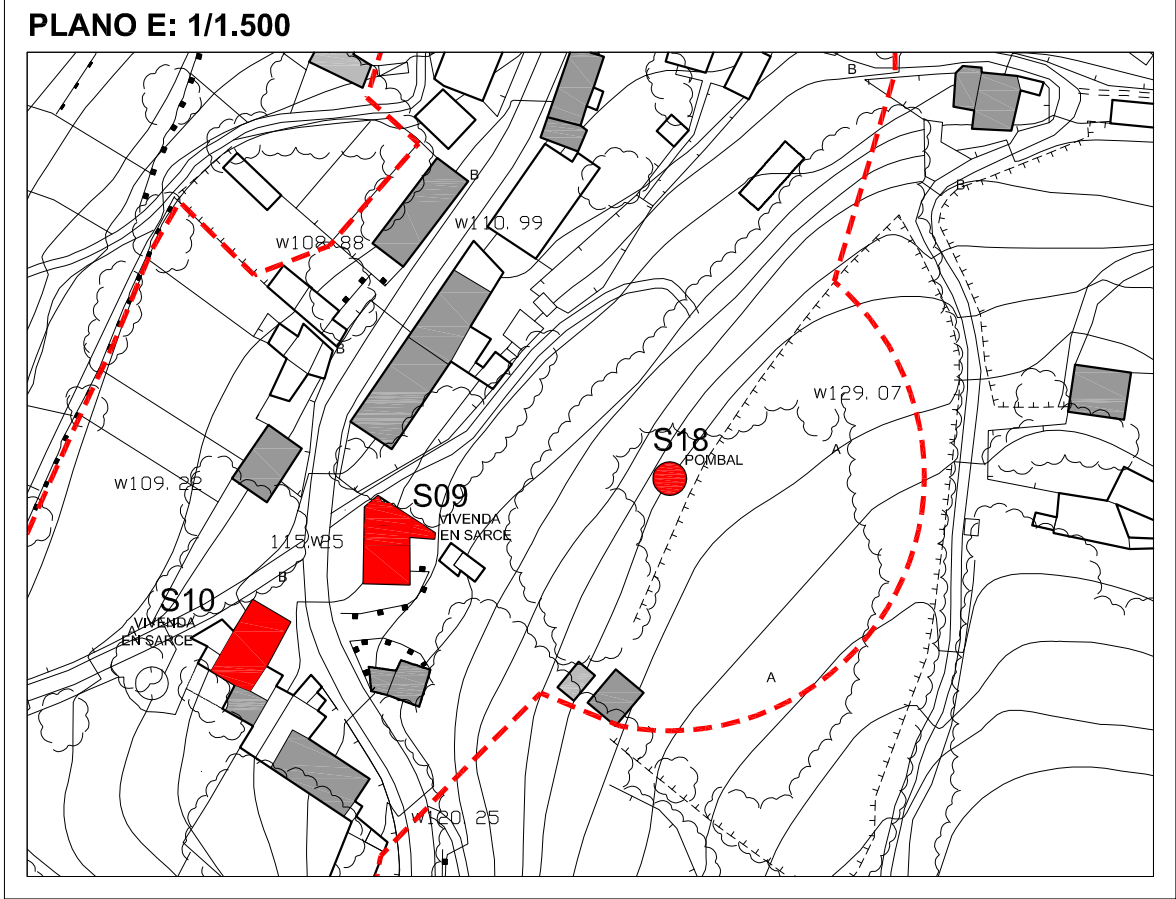
TM-2.5

PLAN XERAL DE ORDENACIÓN MUNICIPAL
DO CONCELLO DE LAXE

CATÁLOGO DE PATRIMONIO ARQUITECTÓNICO PROTEXIDO

BEN A PROTEXER: **POMBAL DE AS TORRES DE XALLÓNS**

S-18
BIC-000413



VISTA ESTADO ACTUAL