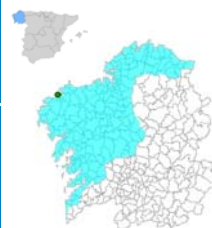


PLAYA LAXE



Zona de baño: PLAYA LAXE
Código (EUROSTAT): ES11100040M15040A
Tipo de zona de baño: Marítima

Estado: España
CCAA: Galicia
Provincia: Coruña (A)
Municipio: Laxe
Localidad de referencia: Laxe



1. Características físicas de la zona de baño

Longitud (m): 1132 **Condiciones de baño:** Oleaje moderado
Anchura (m): 50 **Grado de afluencia:** Alto
Composición: Arena **Grado de urbanización:** Urbana

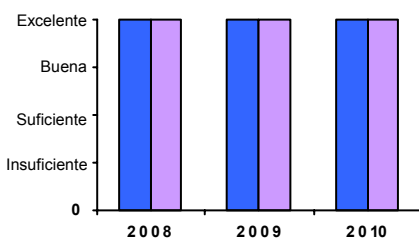
2. Características hidrológicas de la zona de baño

Demarcación hidrográfica: Galicia Costa
Cuenca vertiente: COSTA DA CORUÑA ENTRE A CORUÑA E CAMARIÑAS
Masa de agua: Costa da Morte
Estado de la masa de agua: Bueno

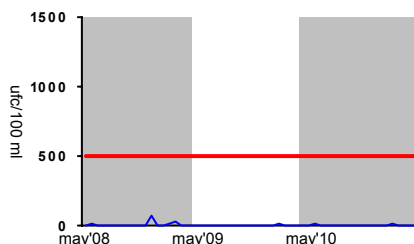
FUENTE: Propuesta Plan Hidrológico Galicia-Costa

3. Parámetros microbiológicos de la zona de baño

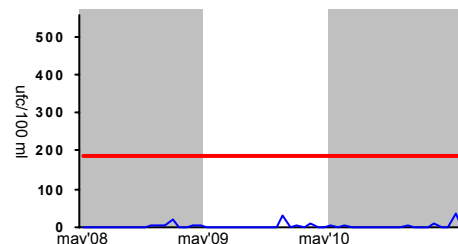
Clasificación de la zona de baño



Evolución de la concentración de E-coli



Evolución de la concentración de Enterococo



4. Determinación y evaluación de las causas de contaminación

A. Antecedentes de contaminación

Por clasificación histórica de la zona de baño:

SIN ANTECEDENTES

Por clasificación de la zona de producción marisquera adyacente:

Denominación Zona GAL: GAL 06/01 COSTA DA MORTE

SIN ANTECEDENTES: ZONA B

B. Riesgos de contaminación de corta duración

Por vertidos ocasionales asociados a episodios de precipitación:

RIESGO NO SIGNIFICATIVO

Por vertidos localizados:

RIESGO NO IDENTIFICADO

Condiciones de riesgo potencial:

-



Punto de control ambiental

UTM X: 500320
UTM Y: 4785111

European Datum1950 UTM 29N



5. Medidas de gestión

FASE	ADMINISTRACIÓN	CONTACTO
Notificación de la incidencia a las autoridades competentes	Consellería de Sanidade	881 542 955
Recomendación/Prohibición del baño	Ayuntamiento	981 706 903
Toma de muestras sucesivas	Consellería de Sanidade	881 542 955
Medidas de seguimiento	Augas de Galicia	981 545 382
Información al Público interesado	Ayuntamiento	981 706 903